



## Lagebericht COVID-19 im Bezirk Gänserndorf

Stand 24.06.2022

Quelle: AGES (Download-Bereich)

Bearbeiter: Alfons Weiss, Mobil: 0676 679 8131

Diese Lagedarstellung bietet den Gebietskörperschaften und Einsatzorganisationen des Bezirkes Gänserndorf einen Überblick über den aktuellen Stand und die Entwicklung der COVID-19 Fälle als Basis für deren Entscheidungsfindung.

Zusätzliche Informationen, Hinweise auf Gesetze und Verordnungen sowie darauf aufbauende Handlungs-Empfehlungen werden wöchentlich (jeden Donnerstag) von der BH Gänserndorf versendet.

### Zusammenfassung:

	KW25	KW24	KW23
Gesamtzahl der bestätigten COVID-19 Fälle im Bezirk Gänserndorf	47.151	46.216	45.651
Aktuelle Zahl der positiv getesteten Personen mit Bescheid (23.06.2022)	1.155	699	457
Sieben-Tage-Inzidenz 23.06.2022)	832	497	335
Gemeinden ohne Neuinfektionen	2	2	5
Gemeinden mit 4 oder weniger Neuinfektionen	7	15	20
Gemeinden mit mehr als 4 Neuinfektionen	35	27	19
Gemeinden mit 0 Fällen	2	1	4
Gemeinden mit fallender Tendenz	3	9	8
Gemeinden mit gleichbleibenden Zahlen	2	4	5
Gemeinden mit steigender Tendenz	37	30	27

### Tendenz: **steigend**

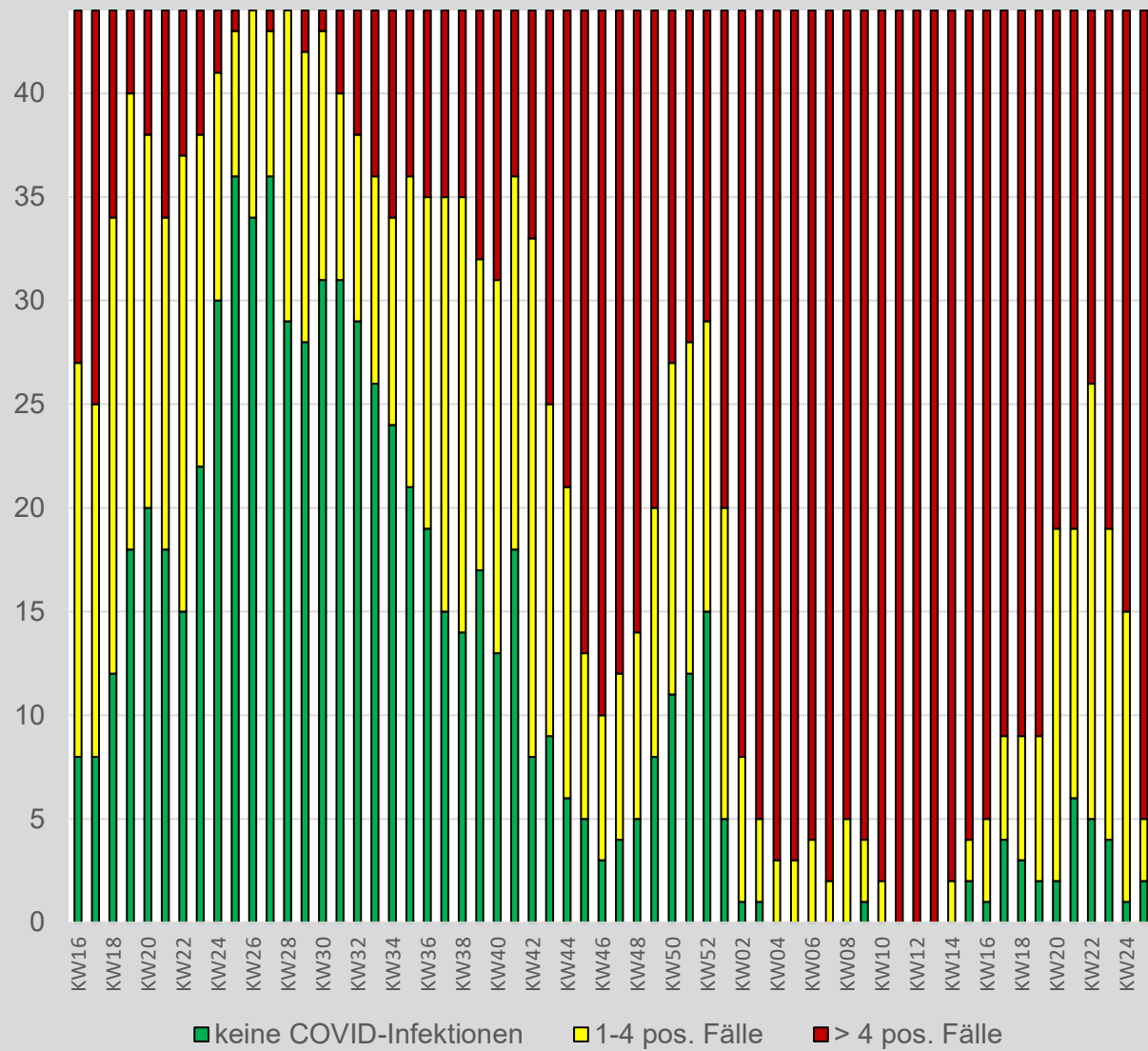
- Die Zahl der positiv Getesteten ist um **65% gestiegen** (KW24: um 47% gestiegen)
- Die 7-Tage-Inzidenz pro 100.000 EW ist um **67% gestiegen** (KW24: um 43% gestiegen)
- In Summe gibt es **935 Neuinfektionen** (KW24 = 565), davon 476 in 6 Gemeinden

**>> ZIEL: weiteren Anstieg vermeiden**

### Verteiler:

alle Bürgermeister und Gemeinden im Bezirk Gänserndorf  
Bezirkshauptmannschaft Gänserndorf  
Bezirksfeuerwehrkommando Gänserndorf  
Bezirksleitung Rotes Kreuz Gänserndorf  
Bezirkspolizeikommando Gänserndorf  
Bezirksärztesprecher

**Gemeinden mit positiven COVID-19-Fällen**



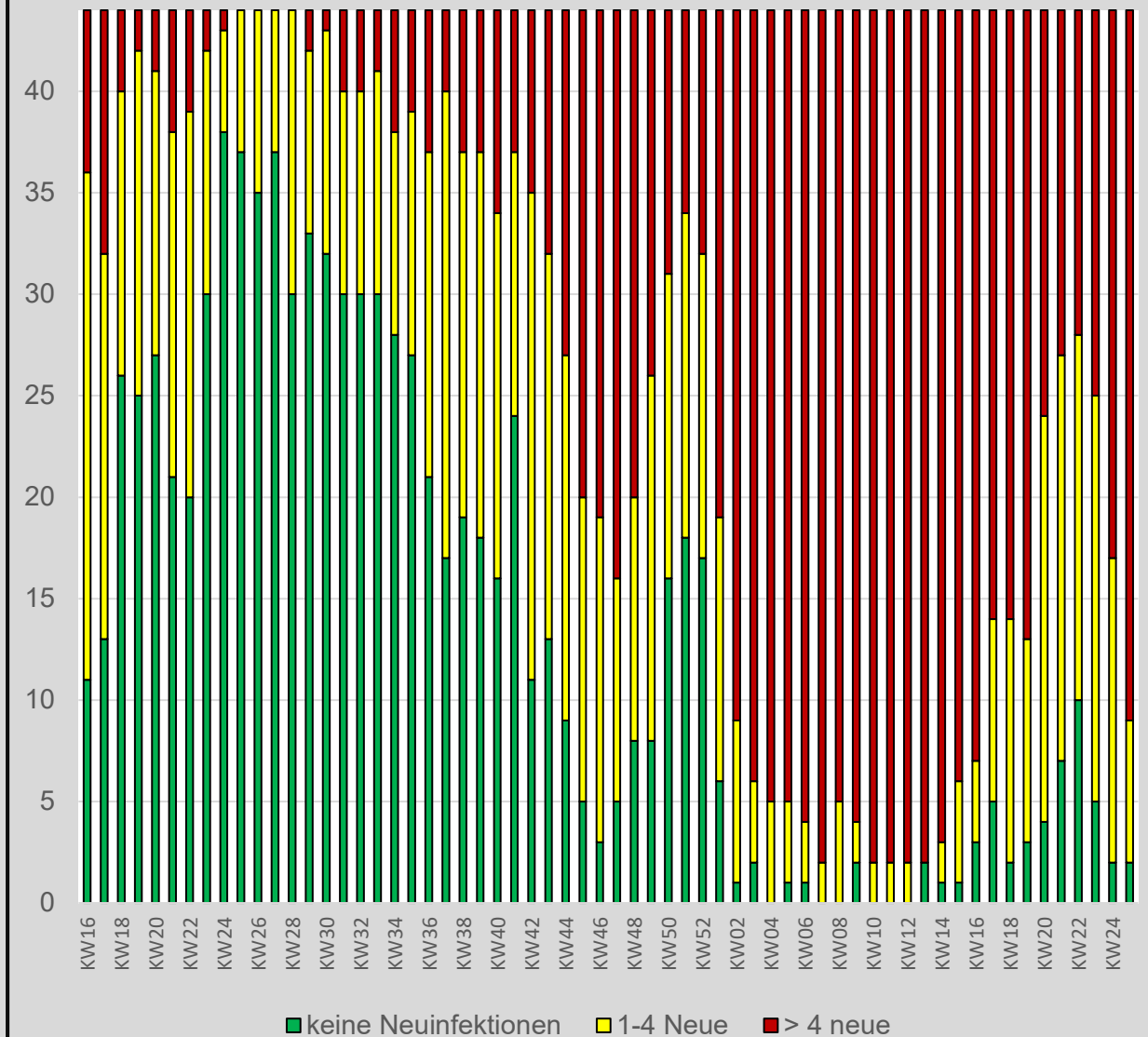
keine COVID-Infektionen    1-4 pos. Fälle    > 4 pos. Fälle

**die Anzahl der positiven COVID-19 Fälle ist gestiegen**

**die Anzahl der Gemeinden mit mehr als 4 positiven COVID-19 Fälle ist gestiegen**

**die Anzahl der Gemeinden ohne COVID-19 Fälle ist gestiegen**

**Gemeinden mit Zuwachs von COVID-19-Fällen**



keine Neuinfektionen    1-4 Neue    > 4 neue

**die Anzahl der Neuinfektionen ist gestiegen**

**die Anzahl der Gemeinden mit mehr als 4 Neuinfektionen ist gestiegen**

**die Anzahl der Gemeinden ohne Neuinfektionen ist gleich geblieben**

# Information über COVID-19-Fälle im Bezirk Gänserndorf

Gemeinde	SARS-CoV2 Fälle (Stand: 16. Juni 2022)			
	Tagesstatistik	Gesamtübersicht		
	Aktuell Erkrankte	Genesen	Gestorben	Gesamt best. Fälle
Aderklaa	4	86	0	90
Andlersdorf	5	56	0	61
Angern an der March	27	1354	2	1383
Auersthal	24	899	3	926
Bad Pirawarth	15	845	0	860
Deutsch-Wagram	93	4105	11	4209
Drösing	8	451	4	463
Dürnkrut	17	967	3	987
Ebenthal	13	404	0	417
Eckartsau	8	542	3	553
Engelhartstetten	44	901	1	946
Gänserndorf	110	5145	26	5281
Glinzendorf	2	191	0	193
Groß-Enzersdorf	149	5283	7	5439
Groß-Schweinbarth	1	593	0	594
Großhofen	0	53	0	53
Haringsee	24	483	2	509
Hauskirchen	5	546	0	551
Hohenau an der March	17	1002	3	1022
Hohenruppersdorf	12	444	3	459
Jedenspeigen	13	460	0	473
Lasseo	44	1226	2	1272
Leopoldsdorf im Marchfelde	21	1286	3	1310
Mannsdorf an der Donau	5	125	0	130
Marchegg	37	1084	2	1123
Markgrafneusiedl	20	370	0	390
Matzen-Raggendorf	22	1216	4	1242
Neusiedl an der Zaya	17	501	5	523
Obersiebenbrunn	19	701	2	722
Orth an der Donau	32	1034	6	1072
Palterndorf-Dobermannsdorf	5	583	4	592
Parbasdorf	0	86	0	86
Prottes	33	591	2	626
Raasdorf	9	340	2	351
Ringelsdorf-Niederabsdorf	7	438	2	447
Schönkirchen-Reyersdorf	29	854	2	885
Spannberg	7	394	0	401
Strasshof an der Nordbahn	141	5009	14	5164
Sulz im Weinviertel	10	519	2	531
Untersiebenbrunn	17	807	2	826
Velm-Götzendorf	6	272	1	279
Weiden an der March	5	426	2	433
Weikendorf	22	799	2	823
Zistersdorf	56	2365	33	2454
<b>Bezirkszahlen</b>	<b>1.155</b>	<b>45.836</b>	<b>160</b>	<b>47.151</b>

# Information über COVID-19-Fälle im Bezirk Gänserndorf

SARS-CoV2 Fälle (Stand: 16. Juni 2022)				
Werte umgerechnet auf 100.000 Einwohner (Vergleichbarkeit)				
Gemeinde	Aktuell Erkrankte	Genesen	Gestorben	Gesamt best. Fälle
Aderklaa	2.020	43.433	0	45.453
Andlersdorf	3.937	44.097	0	48.034
Angern an der March	786	39.407	58	40.251
Auersthal	1.243	46.578	155	47.976
Bad Pirawarth	846	47.633	0	48.478
Deutsch-Wagram	1.031	45.518	122	46.671
Drösing	723	40.775	362	41.860
Dürnkrut	756	42.978	133	43.867
Ebenthal	1.440	44.740	0	46.180
Eckartsau	591	40.058	222	40.871
Engelhartstetten	2.102	43.049	48	45.199
Gänserndorf	930	43.484	220	44.633
Glinzendorf	608	58.056	0	58.664
Groß-Enzersdorf	1.269	45.000	60	46.329
Groß-Schweinbarth	76	45.161	0	45.237
Großhofen	0	49.999	0	49.999
Haringsee	2.051	41.284	171	43.507
Hauskirchen	390	42.557	0	42.946
Hohenau an der March	617	36.343	109	37.068
Hohenruppersdorf	1.270	46.983	317	48.571
Jedenspeigen	1.175	41.590	0	42.766
Lasseo	1.491	41.534	68	43.092
Leopoldsdorf im Marchfelde	726	44.455	104	45.285
Mannsdorf an der Donau	1.408	35.212	0	36.621
Marchegg	1.245	36.465	67	37.777
Markgrafneusiedl	2.242	41.478	0	43.720
Matzen-Raggendorf	790	43.660	144	44.594
Neusiedl an der Zaya	1.382	40.734	407	42.522
Obersiebenbrunn	1.086	40.055	114	41.255
Orth an der Donau	1.473	47.585	276	49.334
Palterndorf-Dobermannsdorf	373	43.474	298	44.145
Parbasdorf	0	49.709	0	49.709
Prottes	2.273	40.700	138	43.110
Raasdorf	1.353	51.124	301	52.778
Ringelsdorf-Niederabsdorf	567	35.492	162	36.221
Schönkirchen-Reyersdorf	1.462	43.063	101	44.626
Spannberg	709	39.917	0	40.627
Strasshof an der Nordbahn	1.272	45.189	126	46.588
Sulz im Weinviertel	833	43.213	167	44.212
Untersiebenbrunn	962	45.646	113	46.721
Velm-Götzendorf	784	35.554	131	36.469
Weiden an der March	508	43.248	203	43.958
Weikendorf	1.077	39.128	98	40.303
Zistersdorf	1.046	44.155	616	45.817
<b>Bezirk Gänserndorf</b>	<b>1.092</b>	<b>43.320</b>	<b>151</b>	<b>44.562</b>
<b>Niederösterreich</b>	<b>819</b>	<b>47.437</b>	<b>232</b>	<b>48.488</b>
<b>Österreich</b>	<b>758</b>	<b>48.282</b>	<b>224</b>	<b>49.264</b>

# Entwicklung der aktiven Fälle im Bezirk Gänserndorf

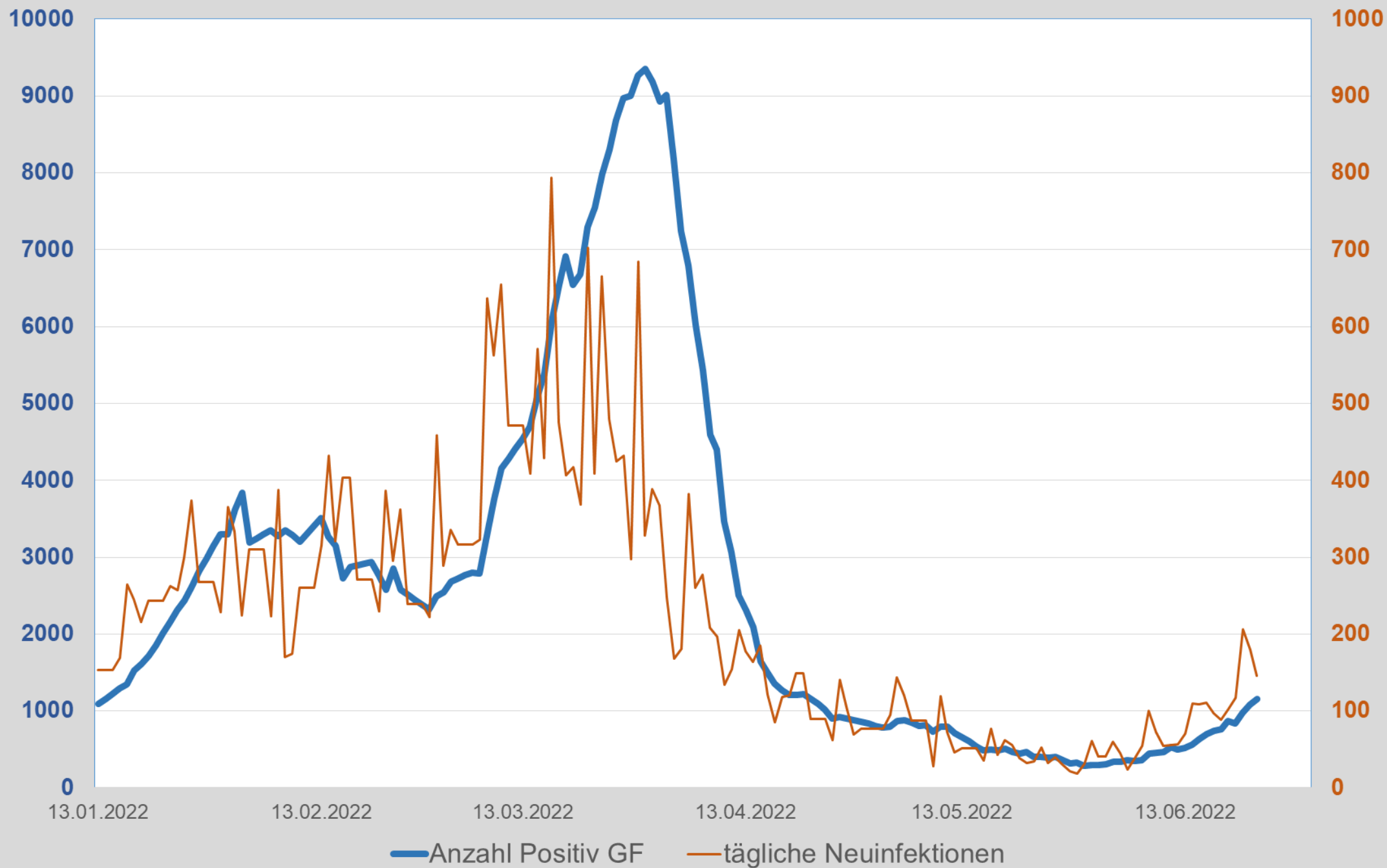
Gemeinde	24.06.2022	17.06.2022	10.06.2022	03.06.2022	27.05.2022	20.05.2022
Aderklaa	4	4	1	0	0	1
Andlersdorf	5	4	1	1	1	3
Angern an der March	27	18	7	8	6	3
Auersthal	24	12	5	4	10	9
Bad Pirawarth	15	16	6	6	13	9
Deutsch-Wagram	93	64	45	20	21	45
Drösing	8	5	2	1	2	3
Dürnkrut	17	12	7	9	9	13
Ebenthal	13	4	5	4	3	4
Eckartsau	8	4	3	3	0	3
Engelhartstetten	44	27	1	3	8	10
Gänserndorf	110	59	37	29	42	56
Glinzendorf	2	1	3	1	0	6
Groß-Enzersdorf	149	120	73	52	70	78
Groß-Schweinbarth	1	2	4	1	7	7
Großhofen	0	0	0	0	0	0
Haringsee	24	5	0	0	2	5
Hauskirchen	5	3	8	3	10	14
Hohenau an der March	17	15	15	12	1	4
Hohenruppersdorf	12	3	0	1	2	3
Jedenspeigen	13	11	3	4	6	3
Lasee	44	26	3	6	9	6
Leopoldsdorf im Marchfelde	21	20	13	7	11	10
Mannsdorf an der Donau	5	2	2	1	0	0
Marchegg	37	18	7	7	11	5
Markgrafneusiedl	20	11	3	1	6	12
Matzen - Raggendorf	22	8	7	4	8	13
Neusiedl an der Zaya	17	9	8	1	5	4
Obersiebenbrunn	19	8	6	10	3	7
Orth an der Donau	32	11	29	18	12	30
Palterndorf - Dobermannsdorf	5	6	9	1	1	2
Parbasdorf	0	2	2	0	0	1
Prottes	33	10	5	5	12	8
Raasdorf	9	6	3	2	5	13
Ringelsdorf - Niederabsdorf	7	3	7	12	15	4
Schönkirchen - Reyersdorf	29	9	9	6	11	16
Spannberg	7	4	5	1	1	4
Strasshof an der Nordbahn	141	92	64	34	36	63
Sulz im Weinviertel	10	10	18	4	5	3
Untersiebenbrunn	17	11	3	7	3	5
Velm - Götzendorf	6	3	2	0	2	3
Weiden an der March	5	2	0	1	3	6
Weikendorf	22	13	5	4	4	3
Zistersdorf	56	26	21	16	21	11
	<b>1.155</b>	<b>699</b>	<b>457</b>	<b>310</b>	<b>397</b>	<b>508</b>

## Neu-Infizierte in den letzten 7 Tagen im Bezirk Gänserndorf

Gemeinde	24.06.2022	17.06.2022	10.06.2022	03.06.2022	27.05.2022	20.05.2022
Aderklaa	3	3	1			
Andlersdorf	4	5		1		3
Angern an der March	21	19	5	6	5	2
Auersthal	15	10	5	3	8	7
Bad Pirawarth	10	15	5	4	12	5
Deutsch-Wagram	74	48	44	17	17	26
Drösing	8	3	2		1	2
Dürnkrut	14	8	6	8	4	13
Ebenthal	11	3	4	3	2	2
Eckartsau	7	3	3	3	1	1
Engelhartstetten	28	27	1		7	7
Gänserndorf	96	44	33	24	27	46
Glinzendorf	2		3			1
Groß-Enzersdorf	112	98	62	38	52	61
Groß-Schweinbarth	2	2	4	1	3	7
Großhofen						
Haringsee	22	5			1	4
Hauskirchen	5	1	11	1	4	12
Hohenau an der March	15	9	11	12	1	1
Hohenruppersdorf	13	3		1	3	3
Jedenspeigen	12	10	3	2	5	2
Lasee	32	29	3	4	6	6
Leopoldsdorf im Marchfelde	17	18	8	7	9	6
Mannsdorf an der Donau	5	1	2	1		
Marchegg	29	15	5	4	8	4
Markgrafneusiedl	12	10	4		3	9
Matzen - Raggendorf	20	5	6	5	4	11
Neusiedl an der Zaya	15	4	7		2	3
Obersiebenbrunn	15	6	4	8	2	5
Orth an der Donau	29	7	22	15	6	10
Palterndorf - Dobermannsdorf	4	3	8	1		2
Parbasdorf		1	2			
Prottes	31	8	4	5	9	8
Raasdorf	7	5	2	1	1	11
Ringelsdorf - Niederabsdorf	8	2	3	6	14	3
Schönkirchen - Reyersdorf	28	6	9	6	8	10
Spannberg	6	3	4	1	1	2
Strasshof an der Nordbahn	111	76	54	27	20	51
Sulz im Weinviertel	9	5	16	4	4	2
Untersiebenbrunn	12	8	3	6	2	3
Velm - Götzendorf	4	2	2		1	3
Weiden an der March	3	2		1	4	3
Weikendorf	13	13	3	4	3	4
Zistersdorf	51	20	14	12	21	8
	935	565	388	242	281	369

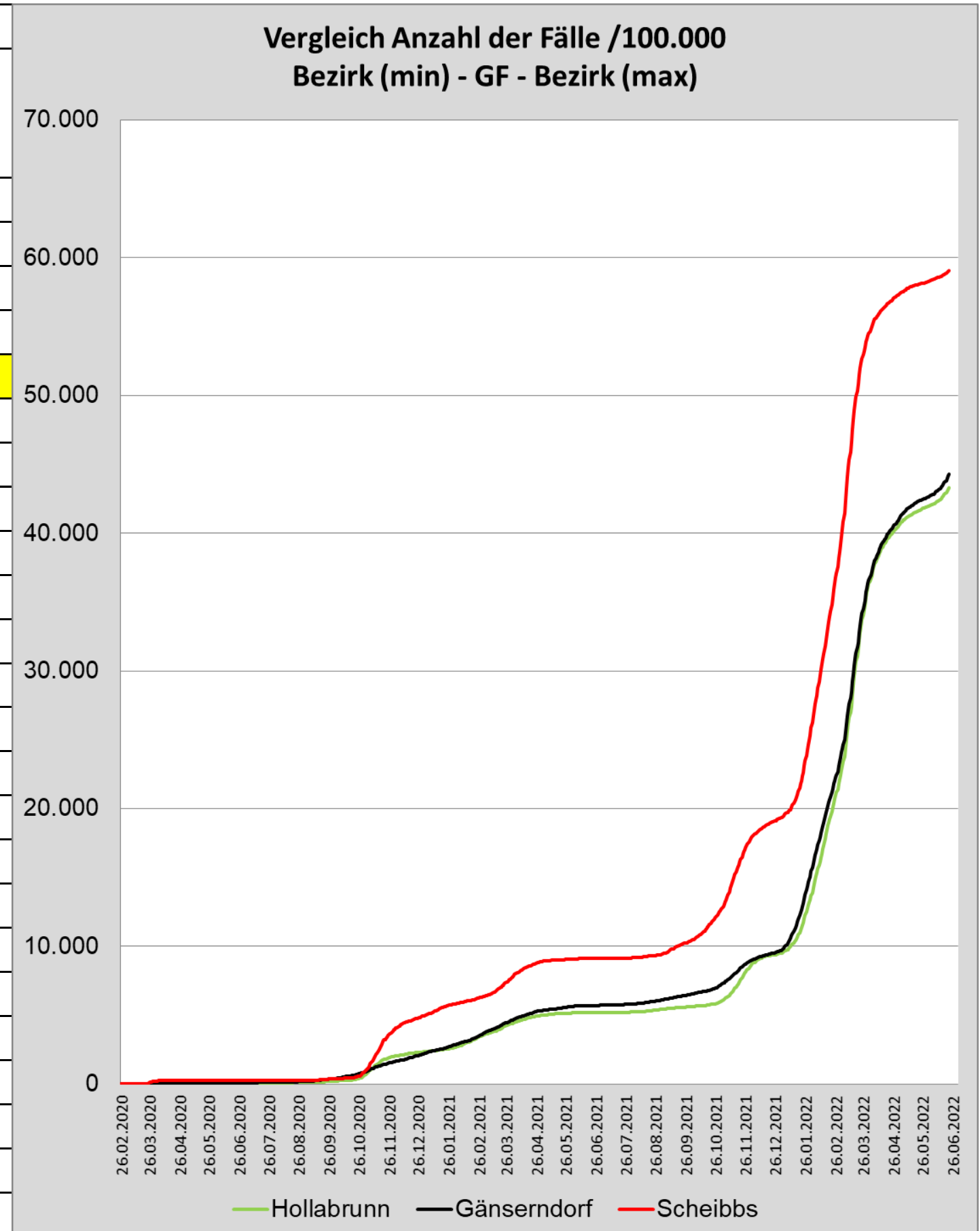
# täglicher Neuzugang im Bezirk Gänserndorf

## Entwicklung COVID-19 im Bezirk GF im Jahr 2022



## COVID-19 Analysen für den Bezirk Gänserndorf

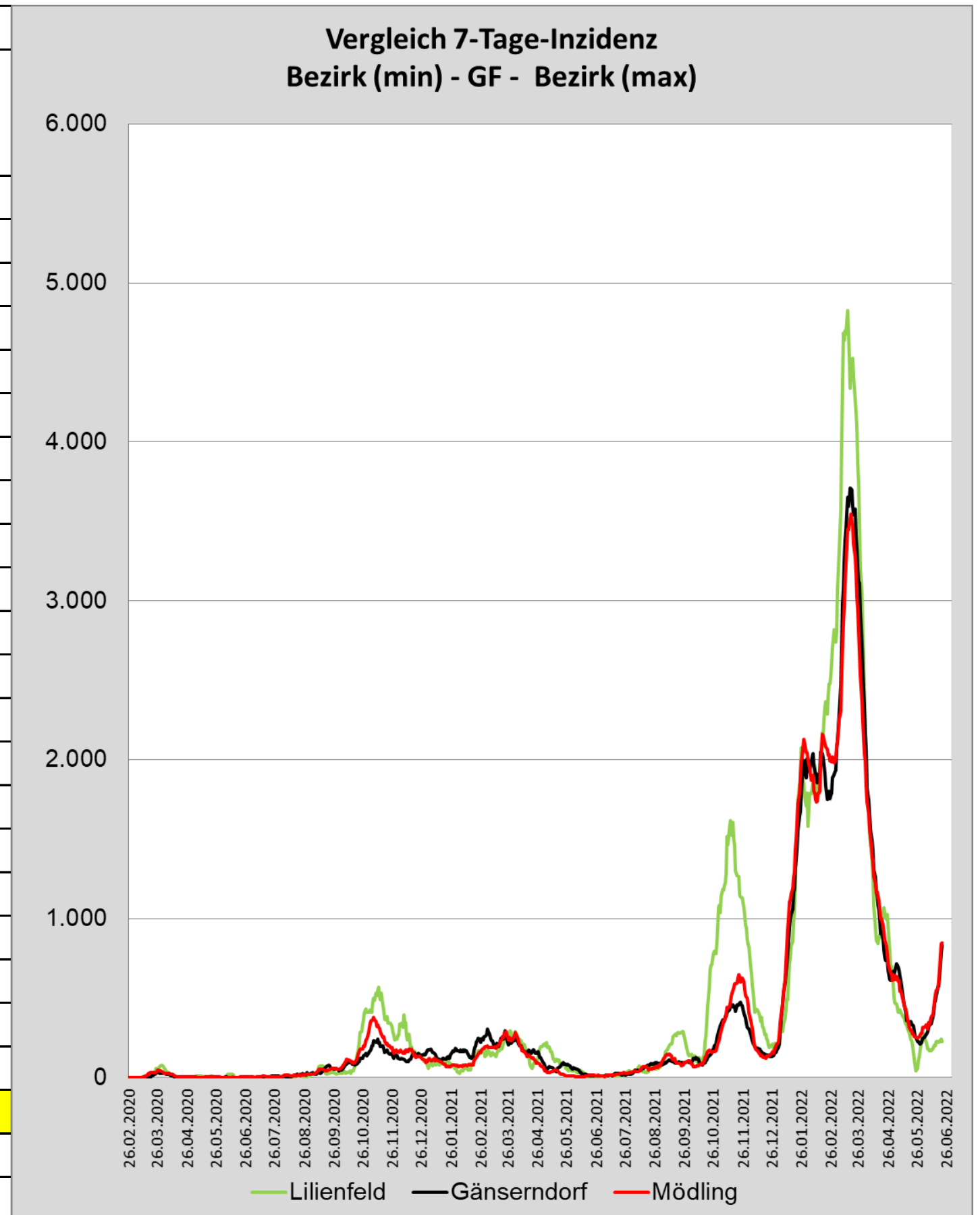
Sortiert nach "Anzahl Fälle pro 100.000 Einwohner"				
Bezirk	1.690.879	Anzahl Fälle Summe pro 100k	7 Tage Inzidenz Fälle pro 100k	Anzahl Tote Summe pro 100k
Hollabrunn	51.332	43.310	678	179
Korneuburg	91.777	43.693	838	154
Mistelbach	75.655	44.086	710	132
Mödling	119.240	44.202	848	224
<b>Gänserndorf</b>	<b>105.824</b>	<b>44.292</b>	<b>832</b>	<b>160</b>
Krems an der Donau(Stadt)	24.837	44.659	745	290
Tulln	105.762	44.889	799	195
Horn	30.838	45.327	723	195
Bruck an der Leitha	105.507	46.508	807	205
Baden	147.113	47.136	690	213
Gmünd	36.275	47.145	496	419
Sankt Pölten(Stadt)	55.878	47.901	539	243
Waidhofen an der Thaya	25.531	48.016	478	262
Neunkirchen	86.323	48.037	518	285
Wiener Neustadt(Stadt)	46.456	48.588	527	383
Wiener Neustadt(Land)	79.033	49.602	561	247
Krems(Land)	56.559	49.762	757	172
Sankt Pölten(Land)	132.064	49.992	744	224
Lilienfeld	25.474	53.804	228	444
Zwettl	41.827	54.606	610	201
Waidhofen an der Ybbs(Stadt)	11.134	55.649	332	350
Melk	78.281	56.582	402	369
Amstetten	116.592	58.772	461	259
Scheibbs	41.567	59.093	373	229



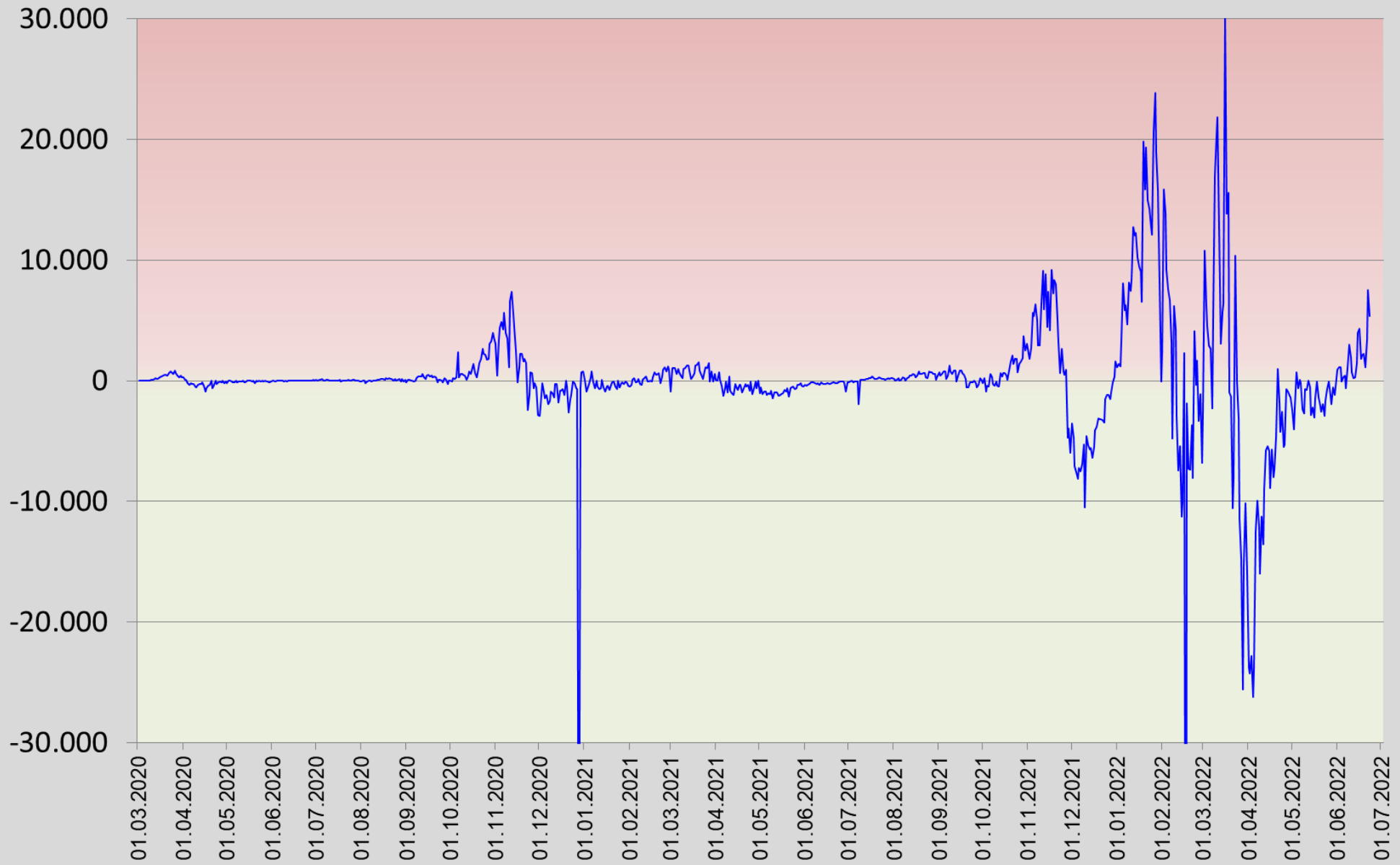


## COVID-19 Analysen für den Bezirk Gänserndorf

Sortiert nach "7 Tage Inzidenz"				
Bezirk	1.690.879	Anzahl Fälle Summe pro 100k	7 Tage Inzidenz Fälle pro 100k	Anzahl Tote Summe pro 100k
Lilienfeld	25.474	53.804	228	444
Waidhofen an der Ybbs(Stadt)	11.134	55.649	332	350
Scheibbs	41.567	59.093	373	229
Melk	78.281	56.582	402	369
Amstetten	116.592	58.772	461	259
Waidhofen an der Thaya	25.531	48.016	478	262
Gmünd	36.275	47.145	496	419
Neunkirchen	86.323	48.037	518	285
Wiener Neustadt(Stadt)	46.456	48.588	527	383
Sankt Pölten(Stadt)	55.878	47.901	539	243
Wiener Neustadt(Land)	79.033	49.602	561	247
Zwettl	41.827	54.606	610	201
Hollabrunn	51.332	43.310	678	179
Baden	147.113	47.136	690	213
Mistelbach	75.655	44.086	710	132
Horn	30.838	45.327	723	195
Sankt Pölten(Land)	132.064	49.992	744	224
Krems an der Donau(Stadt)	24.837	44.659	745	290
Krems(Land)	56.559	49.762	757	172
Tulln	105.762	44.889	799	195
Bruck an der Leitha	105.507	46.508	807	205
<b>Gänserndorf</b>	<b>105.824</b>	<b>44.292</b>	<b>832</b>	<b>160</b>
Korneuburg	91.777	43.693	838	154
Mödling	119.240	44.202	848	224



# tägliche Veränderung der aktuell COVID-19 Infizierten (Ö)



## Impfrate Bezirk Gänserndorf

Gemeinde	Zertifikat		1. Teilimpfung		2. Teilimpfung		3. Teilimpfung		Gesundet in den letzten 6 Monaten
Aderklaa	146	73,73%	181	91,41%	179	90,40%	137	76,54%	72
Andlersdorf	109	85,83%	125	98,43%	122	96,07%	92	75,41%	46
Angern an der March	2.415	70,29%	2.745	79,89%	2.702	78,64%	2.169	80,27%	1.097
Auersthal	1.388	71,91%	1.601	82,95%	1.564	81,03%	1.252	80,05%	720
Bad Pirawarth	1.263	71,20%	1.467	82,70%	1.424	80,27%	1.125	79,00%	685
Deutsch-Wagram	6.092	67,55%	7.107	78,81%	6.926	76,80%	5.435	78,47%	3.172
Drösing	813	73,50%	909	82,18%	887	80,19%	718	80,95%	339
Dürnkrot	1.634	72,62%	1.870	83,11%	1.831	81,38%	1.500	81,92%	819
Ebenthal	657	72,76%	751	83,17%	732	81,06%	578	78,96%	316
Eckartsau	955	70,58%	1.076	79,52%	1.055	77,97%	842	79,81%	401
Engelhartstetten	1.450	69,28%	1.652	78,93%	1.608	76,83%	1.304	81,09%	706
Gänserndorf	7.887	66,66%	9.387	79,34%	9.110	76,99%	7.051	77,40%	4.031
Glinzendorf	208	63,22%	259	78,73%	248	75,38%	182	73,39%	136
Groß-Enzersdorf	8.300	70,70%	9.475	80,71%	9.238	78,69%	7.464	80,80%	4.245
Groß-Schweinbarth	887	67,55%	1.031	78,52%	1.001	76,23%	813	81,22%	452
Großhofen	65	61,32%	74	69,81%	72	67,92%	56	77,78%	34
Haringsee	887	75,82%	983	84,02%	960	82,06%	805	83,85%	358
Hauskirchen	870	67,81%	1.024	79,81%	1.006	78,41%	813	80,82%	455
Hohenau an der March	1.889	68,51%	2.160	78,34%	2.126	77,11%	1.748	82,22%	798
Hohenrappersdorf	663	70,16%	772	81,69%	750	79,36%	615	82,00%	338
Jedenspeigen	885	80,02%	959	86,71%	948	85,71%	790	83,33%	365
Lassee	1.973	66,84%	2.300	77,92%	2.225	75,38%	1.793	80,58%	1.000
Leopoldsdorf im Marchfelde	2.027	70,07%	2.326	80,41%	2.246	77,64%	1.843	82,06%	1.046
Mannsdorf an der Donau	248	69,86%	282	79,44%	276	77,75%	224	81,16%	101
Marchegg	2.028	68,22%	2.392	80,46%	2.319	78,01%	1.829	78,87%	900
Markgrafneusiedl	670	75,11%	766	85,87%	750	84,08%	598	79,73%	304
Matzen - Raggendorf	1.991	71,49%	2.297	82,47%	2.239	80,39%	1.760	78,61%	956
Neusiedl an der Zaya	893	72,61%	1.038	84,39%	1.016	82,61%	808	79,53%	398
Obersiebenbrunn	1.237	70,68%	1.415	80,85%	1.382	78,97%	1.117	80,82%	556
Orth an der Donau	1.504	69,21%	1.804	83,02%	1.750	80,54%	1.370	78,29%	794
Palterndorf - Dobermannsdorf	930	69,35%	1.084	80,83%	1.055	78,67%	842	79,81%	490
Parbasdorf	136	78,61%	151	87,28%	149	86,12%	116	77,85%	70
Prottes	1.027	70,73%	1.181	81,33%	1.151	79,26%	913	79,32%	455
Raasdorf	456	68,57%	542	81,50%	521	78,34%	399	76,58%	265
Ringelsdorf - Niederabsdorf	912	73,90%	1.020	82,65%	1.009	81,76%	820	81,27%	338
Schönkirchen - Reyersdorf	1.427	71,96%	1.653	83,35%	1.609	81,13%	1.260	78,31%	668
Spannberg	724	73,35%	824	83,48%	811	82,16%	656	80,89%	339
Strasshof an der Nordbahn	7.434	67,07%	8.856	79,90%	8.575	77,36%	6.526	76,10%	3.904
Sulz im Weinviertel	951	79,18%	1.048	87,26%	1.026	85,43%	876	85,38%	446
Untersiebenbrunn	1.190	67,31%	1.397	79,02%	1.354	76,59%	1.081	79,84%	625
Velm - Götzendorf	585	76,47%	654	85,49%	637	83,26%	527	82,73%	236
Weiden an der March	693	70,35%	778	78,98%	769	78,07%	641	83,36%	340
Weikendorf	1.398	68,46%	1.619	79,28%	1.584	77,57%	1.232	77,78%	634
Zistersdorf	3.902	72,85%	4.563	85,19%	4.455	83,18%	3.579	80,34%	1.841
<b>BEZIRK GÄNSERNDORF</b>	<b>73.799</b>	<b>69,75%</b>	<b>85.598</b>	<b>80,90%</b>	<b>83.397</b>	<b>78,82%</b>	<b>66.299</b>	<b>79,50%</b>	<b>36.291</b>
<b>Veränderung zur Vorwoche</b>	<b>-598</b>	<b>-0,57%</b>	<b>61</b>	<b>0,06%</b>	<b>63</b>	<b>0,06%</b>	<b>90</b>	<b>0,05%</b>	<b>169</b>
<b>kleinster Wert</b>		<b>61,32%</b>		<b>69,81%</b>		<b>67,92%</b>		<b>73,39%</b>	
<b>größter Wert</b>		<b>85,83%</b>		<b>98,43%</b>		<b>96,07%</b>		<b>85,38%</b>	
<b>was fehlt auf 80%</b>	<b>10.848</b>				<b>1.250</b>		<b>18.348</b>		