



Lagebericht COVID-19 im Bezirk Gänserndorf

Stand 17.06.2022

Quelle: AGES (Download-Bereich)

Bearbeiter: Alfons Weiss, Mobil: 0676 679 8131

Diese Lagedarstellung bietet den Gebietskörperschaften und Einsatzorganisationen des Bezirkes Gänserndorf einen Überblick über den aktuellen Stand und die Entwicklung der COVID-19 Fälle als Basis für deren Entscheidungsfindung.

Zusätzliche Informationen, Hinweise auf Gesetze und Verordnungen sowie darauf aufbauende Handlungs-Empfehlungen werden wöchentlich (jeden Donnerstag) von der BH Gänserndorf versendet.

Zusammenfassung:

Gesamtzahl der bestätigten COVID-19 Fälle im Bezirk Gänserndorf

Aktuelle Zahl der positiv getesteten Personen mit Bescheid (16.06.2022)

Sieben-Tage-Inzidenz 16.06.2022)

	KW24	KW23	KW22
Gesamtzahl der bestätigten COVID-19 Fälle im Bezirk Gänserndorf	46.216	45.651	45.263
Aktuelle Zahl der positiv getesteten Personen mit Bescheid (16.06.2022)	699	457	310
Sieben-Tage-Inzidenz 16.06.2022)	497	335	235
Gemeinden ohne Neuinfektionen	2	5	10
Gemeinden mit 4 oder weniger Neuinfektionen	15	20	18
Gemeinden mit mehr als 4 Neuinfektionen	27	19	16
Gemeinden mit 0 Fällen	1	4	5
Gemeinden mit fallender Tendenz	9	8	25
Gemeinden mit gleichbleibenden Zahlen	4	5	5
Gemeinden mit steigender Tendenz	30	27	9

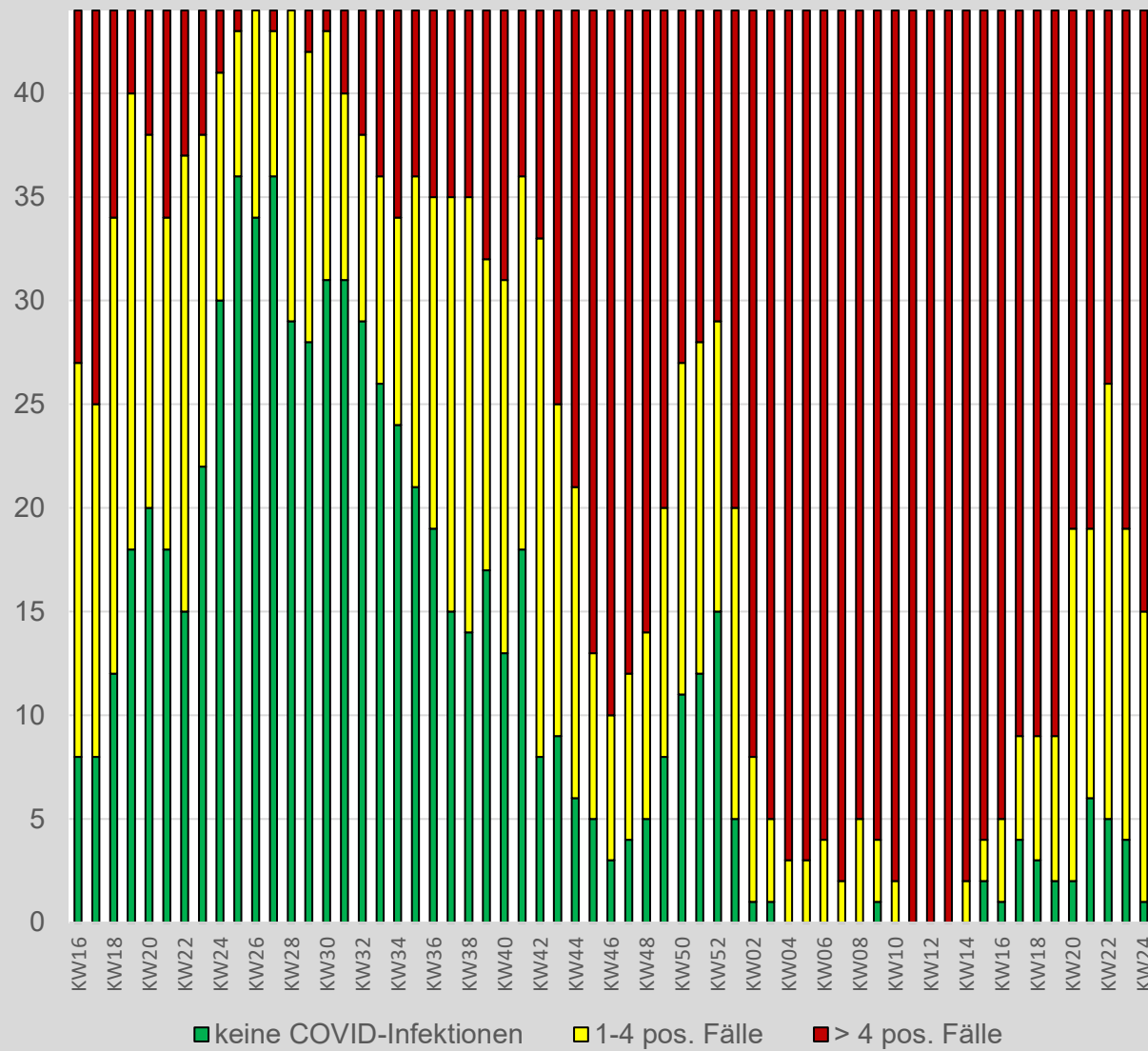
Tendenz: **steigend**

- Die Zahl der positiv Getesteten ist um **53% gestiegen** (KW23: um 47% gestiegen)
 - Die 7-Tage-Inzidenz pro 100.000 EW ist um **48% gestiegen** (KW23: um 43% gestiegen)
 - In Summe gibt es **565 Neuinfektionen** (KW23 = 388), davon 121 in 5 Gemeinden
- >> ZIEL: weiteren Anstieg - und damit "Sommerwelle" - vermeiden**

Verteiler:

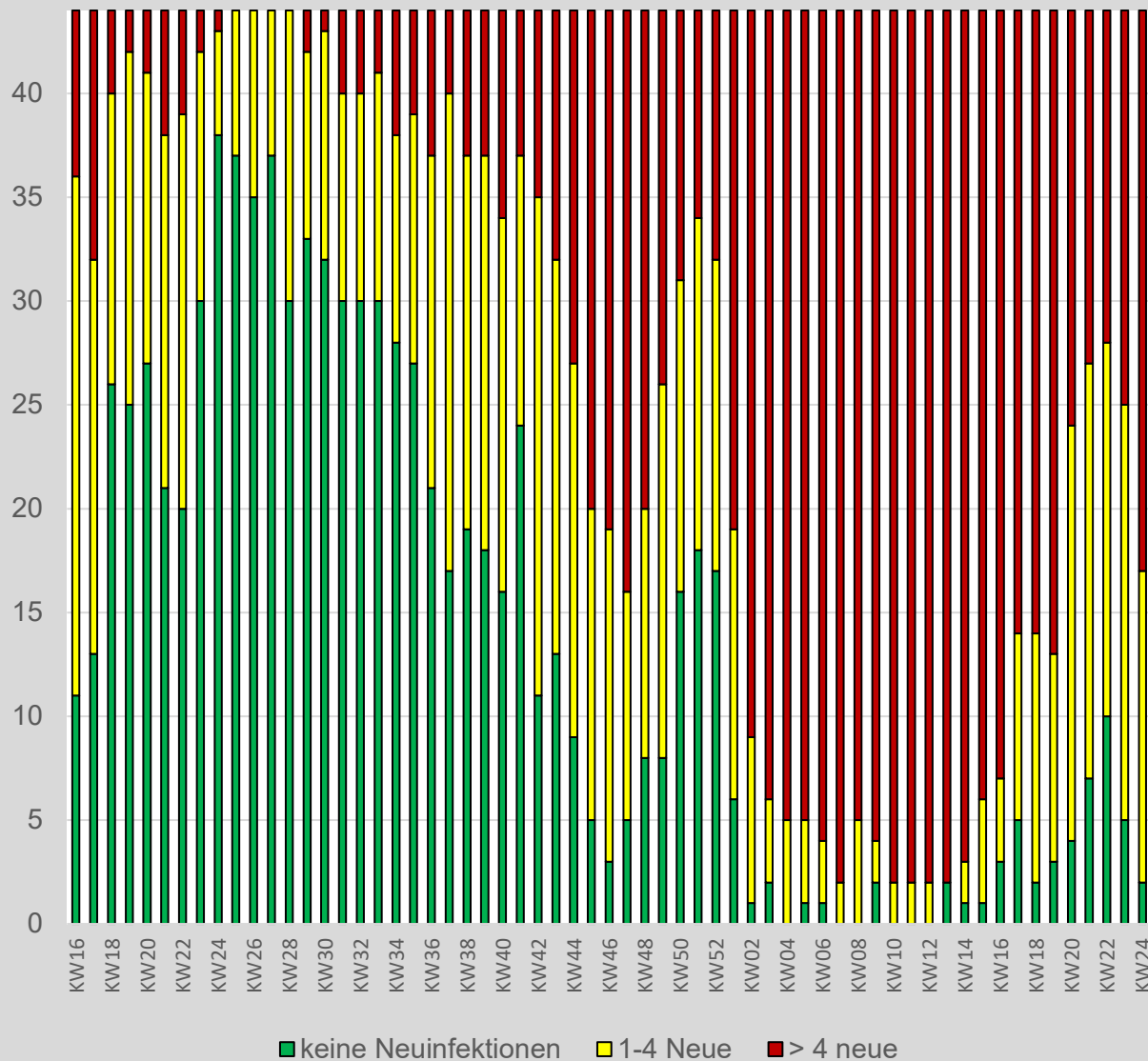
alle Bürgermeister und Gemeinden im Bezirk Gänserndorf
Bezirkshauptmannschaft Gänserndorf
Bezirksfeuerwehrkommando Gänserndorf
Bezirksleitung Rotes Kreuz Gänserndorf
Bezirkspolizeikommando Gänserndorf
Bezirksärztesprecher

Gemeinden mit positiven COVID-19-Fällen



■ keine COVID-Infektionen ■ 1-4 pos. Fälle ■ > 4 pos. Fälle

Gemeinden mit Zuwachs von COVID-19-Fällen



■ keine Neuinfektionen ■ 1-4 Neue ■ > 4 neue

**die Anzahl der positiven COVID-19 Fälle
ist gestiegen**

**die Anzahl der Gemeinden mit mehr als 4 positiven COVID-19 Fälle
ist gestiegen**

**die Anzahl der Gemeinden ohne COVID-19 Fälle
ist gesunken**

**die Anzahl der Neuinfektionen
ist gestiegen**

**die Anzahl der Gemeinden mit mehr als 4 Neuinfektionen
ist gestiegen**

**die Anzahl der Gemeinden ohne Neuinfektionen
ist gesunken**

Information über COVID-19-Fälle im Bezirk Gänserndorf

Gemeinde	SARS-CoV2 Fälle (Stand: 16. Juni 2022)			
	Tagesstatistik	Gesamtübersicht		
	Aktuell Erkrankte	Genesen	Gestorben	Gesamt best. Fälle
Aderklaa	4	83	0	87
Andlersdorf	4	53	0	57
Angern an der March	18	1342	2	1362
Auersthal	12	896	3	911
Bad Pirawarth	16	834	0	850
Deutsch-Wagram	64	4060	11	4135
Drösing	5	446	4	455
Dürnkrot	12	958	3	973
Ebenthal	4	402	0	406
Eckartsau	4	539	3	546
Engelhartstetten	27	890	1	918
Gänserndorf	59	5100	26	5185
Glinzendorf	1	190	0	191
Groß-Enzersdorf	120	5200	7	5327
Groß-Schweinbarth	2	590	0	592
Großhofen	0	53	0	53
Haringsee	5	480	2	487
Hauskirchen	3	543	0	546
Hohenau an der March	15	989	3	1007
Hohenruppersdorf	3	440	3	446
Jedenspeigen	11	450	0	461
Lasseesee	26	1212	2	1240
Leopoldsdorf im Marchfelde	20	1270	3	1293
Mannsdorf an der Donau	2	123	0	125
Marchegg	18	1074	2	1094
Markgrafneusiedl	11	367	0	378
Matzen-Raggendorf	8	1210	4	1222
Neusiedl an der Zaya	9	494	5	508
Obersiebenbrunn	8	697	2	707
Orth an der Donau	11	1026	6	1043
Palterndorf-Dobermannsdorf	6	578	4	588
Parbasdorf	2	84	0	86
Prottes	10	583	2	595
Raasdorf	6	336	2	344
Ringelsdorf-Niederabsdorf	3	434	2	439
Schönkirchen-Reyersdorf	9	846	2	857
Spannberg	4	391	0	395
Strasshof an der Nordbahn	92	4947	14	5053
Sulz im Weinviertel	10	511	1	522
Untersiebenbrunn	11	801	2	814
Velm-Götzendorf	3	271	1	275
Weiden an der March	2	426	2	430
Weikendorf	13	795	2	810
Zistersdorf	26	2344	33	2403
Bezirkszahlen	699	45.358	159	46.216

Information über COVID-19-Fälle im Bezirk Gänserndorf

SARS-CoV2 Fälle (Stand: 16. Juni 2022)				
Werte umgerechnet auf 100.000 Einwohner (Vergleichbarkeit)				
Gemeinde	Aktuell Erkrankte	Genesen	Gestorben	Gesamt best. Fälle
Aderklaa	2.020	41.918	0	43.938
Andlersdorf	3.150	41.735	0	44.885
Angern an der March	524	39.058	58	39.640
Auersthal	622	46.422	155	47.199
Bad Pirawarth	902	47.013	0	47.915
Deutsch-Wagram	710	45.019	122	45.851
Drösing	452	40.323	362	41.137
Dürnkrut	533	42.578	133	43.245
Ebenthal	443	44.519	0	44.962
Eckartsau	296	39.836	222	40.354
Engelhartstetten	1.290	42.524	48	43.861
Gänserndorf	499	43.104	220	43.822
Glinzendorf	304	57.752	0	58.056
Groß-Enzersdorf	1.022	44.293	60	45.375
Groß-Schweinbarth	152	44.932	0	45.085
Großhofen	0	49.999	0	49.999
Haringsee	427	41.028	171	41.626
Hauskirchen	234	42.323	0	42.557
Hohenau an der March	544	35.871	109	36.524
Hohenruppersdorf	317	46.560	317	47.195
Jedenspeigen	995	40.686	0	41.681
Lasseo	881	41.059	68	42.008
Leopoldsdorf im Marchfelde	691	43.902	104	44.697
Mannsdorf an der Donau	563	34.649	0	35.212
Marchegg	606	36.128	67	36.801
Markgrafneusiedl	1.233	41.141	0	42.375
Matzen-Raggendorf	287	43.445	144	43.876
Neusiedl an der Zaya	732	40.165	407	41.303
Obersiebenbrunn	457	39.826	114	40.398
Orth an der Donau	506	47.217	276	47.999
Palterndorf-Dobermannsdorf	447	43.101	298	43.847
Parbasdorf	1.156	48.553	0	49.709
Prottes	689	40.149	138	40.975
Raasdorf	902	50.523	301	51.726
Ringelsdorf-Niederabsdorf	243	35.168	162	35.573
Schönkirchen-Reyersdorf	454	42.660	101	43.215
Spannberg	405	39.613	0	40.019
Strasshof an der Nordbahn	830	44.630	126	45.586
Sulz im Weinviertel	833	42.546	83	43.462
Untersiebenbrunn	622	45.307	113	46.042
Velm-Götzendorf	392	35.423	131	35.946
Weiden an der March	203	43.248	203	43.654
Weikendorf	637	38.932	98	39.667
Zistersdorf	485	43.763	616	44.865
Bezirk Gänserndorf	661	42.868	150	43.679
Niederösterreich	503	47.101	232	47.835
Österreich	493	47.980	224	48.697

Entwicklung der aktiven Fälle im Bezirk Gänserndorf

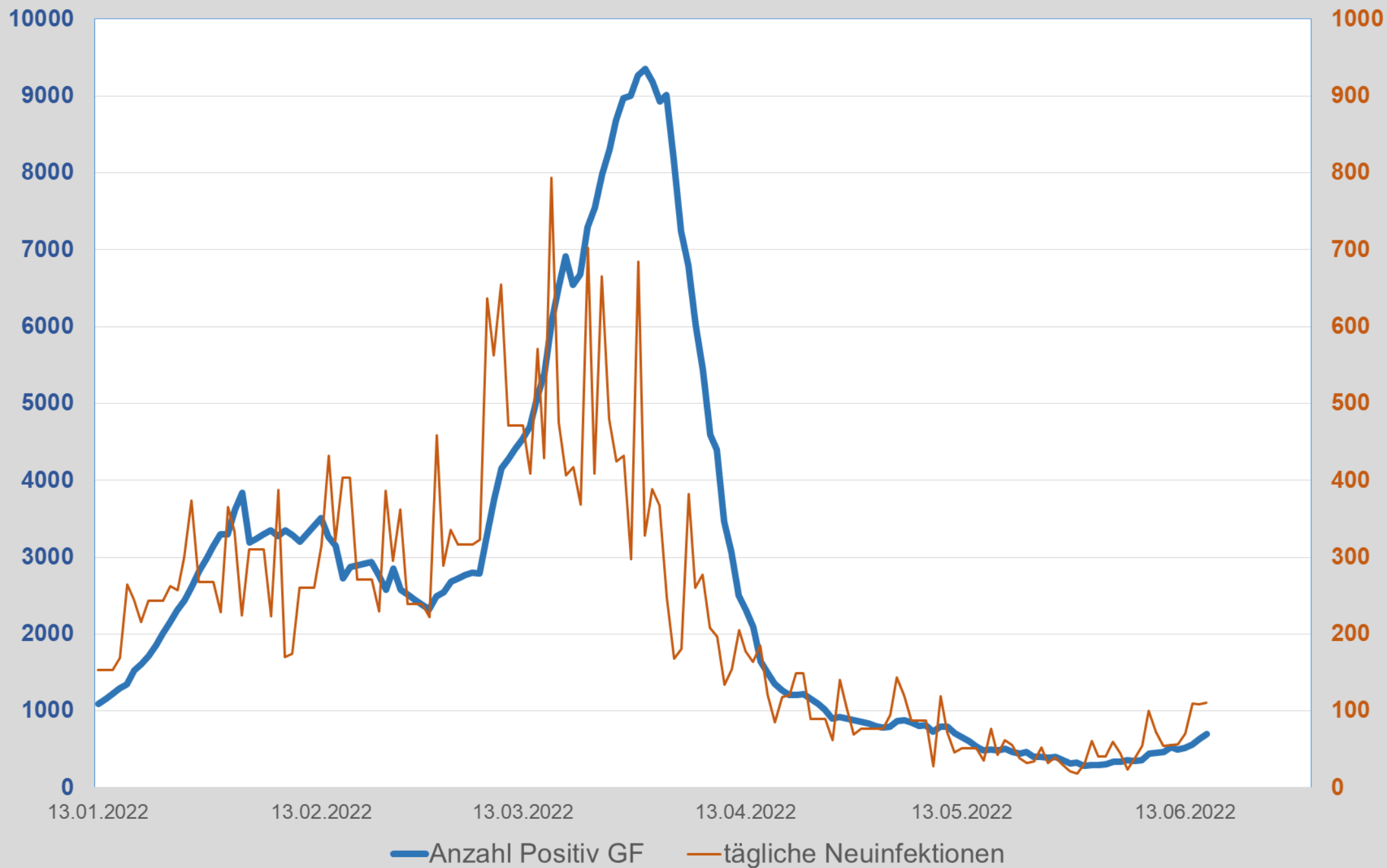
Gemeinde	17.06.2022	10.06.2022	03.06.2022	27.05.2022	20.05.2022	13.05.2022
Aderklaa	4	1	0	0	1	5
Andlersdorf	4	1	1	1	3	0
Angern an der March	18	7	8	6	3	11
Auersthal	12	5	4	10	9	13
Bad Pirawarth	16	6	6	13	9	9
Deutsch-Wagram	64	45	20	21	45	67
Drösing	5	2	1	2	3	8
Dürnkrut	12	7	9	9	13	5
Ebenthal	4	5	4	3	4	12
Eckartsau	4	3	3	0	3	6
Engelhartstetten	27	1	3	8	10	14
Gänserndorf	59	37	29	42	56	66
Glinzendorf	1	3	1	0	6	10
Groß-Enzersdorf	120	73	52	70	78	104
Groß-Schweinbarth	2	4	1	7	7	2
Großhofen	0	0	0	0	0	1
Haringsee	5	0	0	2	5	3
Hauskirchen	3	8	3	10	14	10
Hohenau an der March	15	15	12	1	4	10
Hohenruppersdorf	3	0	1	2	3	2
Jedenspeigen	11	3	4	6	3	7
Lasee	26	3	6	9	6	14
Leopoldsdorf im Marchfelde	20	13	7	11	10	11
Mannsdorf an der Donau	2	2	1	0	0	0
Marchegg	18	7	7	11	5	10
Markgrafneusiedl	11	3	1	6	12	15
Matzen - Raggendorf	8	7	4	8	13	9
Neusiedl an der Zaya	9	8	1	5	4	6
Obersiebenbrunn	8	6	10	3	7	14
Orth an der Donau	11	29	18	12	30	59
Palterndorf - Dobermannsdorf	6	9	1	1	2	2
Parbasdorf	2	2	0	0	1	2
Prottes	10	5	5	12	8	4
Raasdorf	6	3	2	5	13	5
Ringelsdorf - Niederabsdorf	3	7	12	15	4	12
Schönkirchen - Reyersdorf	9	9	6	11	16	25
Spannberg	4	5	1	1	4	14
Strasshof an der Nordbahn	92	64	34	36	63	86
Sulz im Weinviertel	10	18	4	5	3	5
Untersiebenbrunn	11	3	7	3	5	12
Velm - Götzendorf	3	2	0	2	3	5
Weiden an der March	2	0	1	3	6	5
Weikendorf	13	5	4	4	3	6
Zistersdorf	26	21	16	21	11	28
	699	457	310	397	508	714

Neu-Infizierte in den letzten 7 Tagen im Bezirk Gänserndorf

Gemeinde	17.06.2022	10.06.2022	03.06.2022	27.05.2022	20.05.2022	13.05.2022
Aderklaa	3	1				1
Andlersdorf	5		1		3	
Angern an der March	19	5	6	5	2	9
Auersthal	10	5	3	8	7	9
Bad Pirawarth	15	5	4	12	5	9
Deutsch-Wagram	48	44	17	17	26	50
Drösing	3	2		1	2	5
Dürnkrut	8	6	8	4	13	2
Ebenthal	3	4	3	2	2	12
Eckartsau	3	3	3	1	1	7
Engelhartstetten	27	1		7	7	10
Gänserndorf	44	33	24	27	46	45
Glinzendorf		3			1	8
Groß-Enzersdorf	98	62	38	52	61	80
Groß-Schweinbarth	2	4	1	3	7	2
Großhofen						1
Haringsee	5			1	4	3
Hauskirchen	1	11	1	4	12	6
Hohenau an der March	9	11	12	1	1	7
Hohenruppersdorf	3		1	3	3	
Jedenspeigen	10	3	2	5	2	6
Lasee	29	3	4	6	6	13
Leopoldsdorf im Marchfelde	18	8	7	9	6	11
Mannsdorf an der Donau	1	2	1			
Marchegg	15	5	4	8	4	6
Markgrafneusiedl	10	4		3	9	13
Matzen - Raggendorf	5	6	5	4	11	4
Neusiedl an der Zaya	4	7		2	3	5
Obersiebenbrunn	6	4	8	2	5	13
Orth an der Donau	7	22	15	6	10	34
Palterndorf - Dobermannsdorf	3	8	1		2	2
Parbasdorf	1	2				2
Prottes	8	4	5	9	8	3
Raasdorf	5	2	1	1	11	6
Ringelsdorf - Niederabsdorf	2	3	6	14	3	7
Schönkirchen - Reyersdorf	6	9	6	8	10	18
Spannberg	3	4	1	1	2	11
Strasshof an der Nordbahn	76	54	27	20	51	59
Sulz im Weinviertel	5	16	4	4	2	5
Untersiebenbrunn	8	3	6	2	3	7
Velm - Götzendorf	2	2		1	3	1
Weiden an der March	2		1	4	3	5
Weikendorf	13	3	4	3	4	5
Zistersdorf	20	14	12	21	8	16
	565	388	242	281	369	518

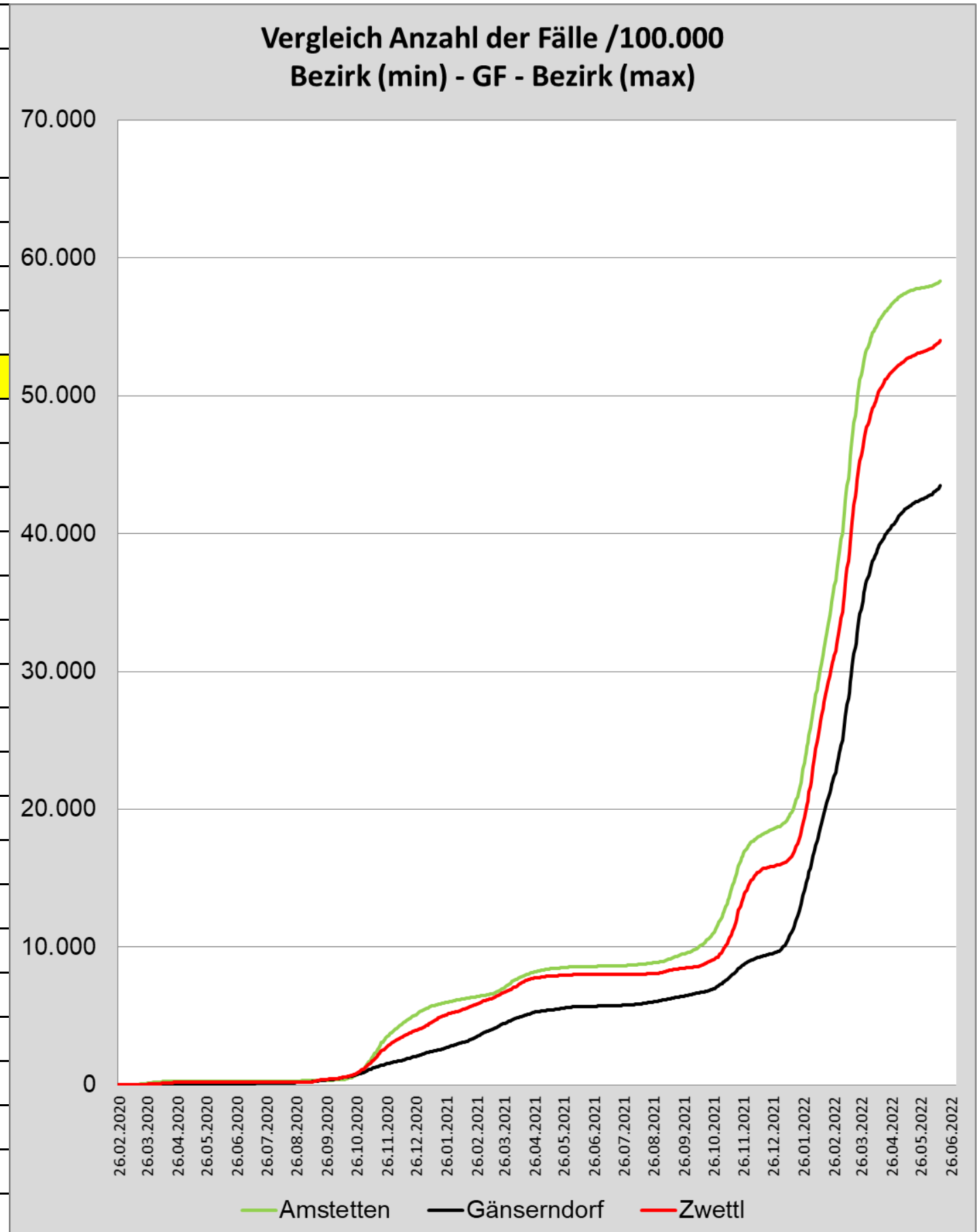
täglicher Neuzugang im Bezirk Gänserndorf

Entwicklung COVID-19 im Bezirk GF im Jahr 2022



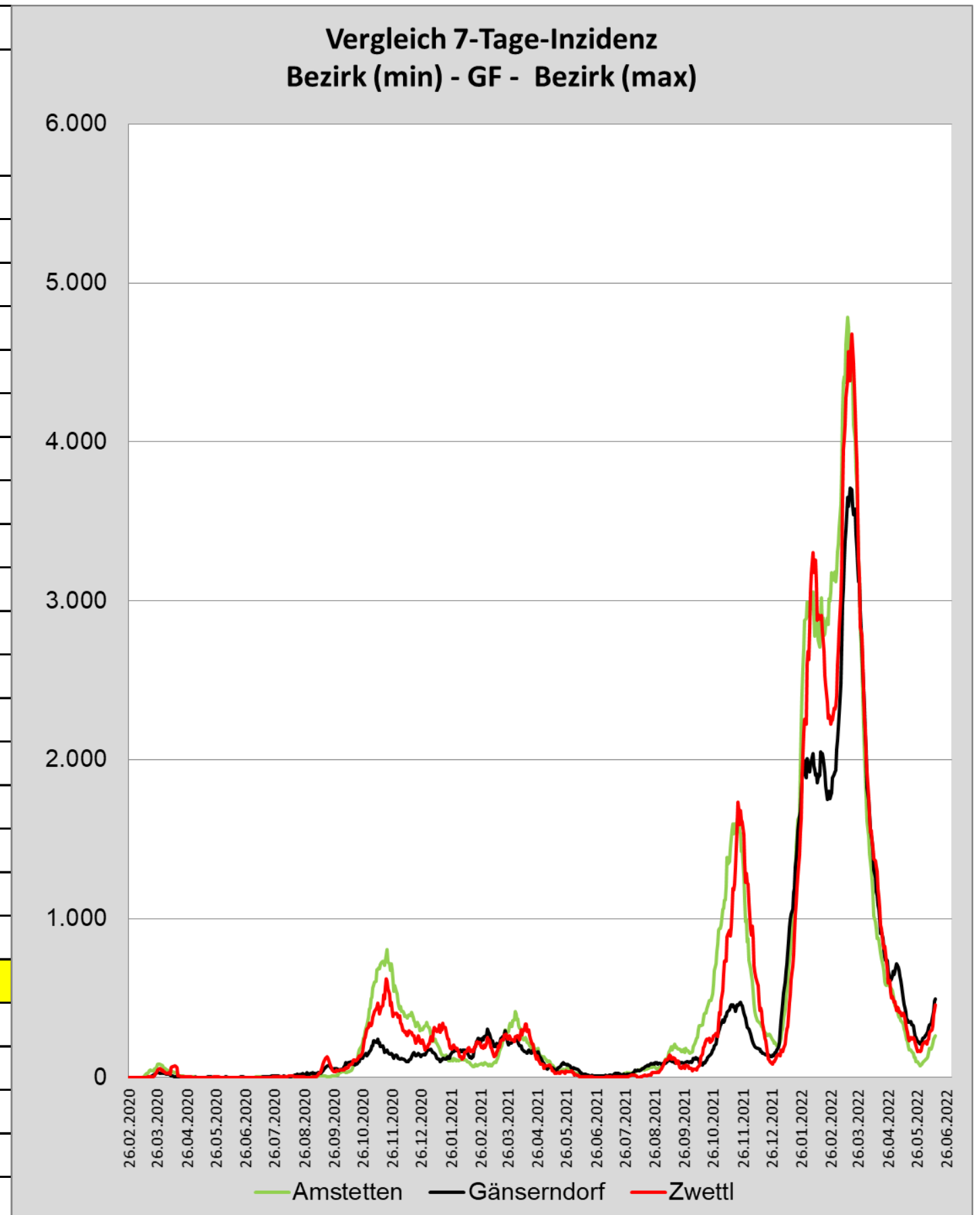
COVID-19 Analysen für den Bezirk Gänserndorf

Sortiert nach "Anzahl Fälle pro 100.000 Einwohner"				
Bezirk	1.690.879	Anzahl Fälle Summe pro 100k	7 Tage Inzidenz Fälle pro 100k	Anzahl Tote Summe pro 100k
Hollabrunn	51.332	42.638	436	177
Korneuburg	91.777	42.865	502	154
Mödling	119.240	43.354	520	224
Mistelbach	75.655	43.394	394	132
Gänserndorf	105.824	43.470	497	159
Krems an der Donau(Stadt)	24.837	43.930	395	290
Tulln	105.762	44.097	502	195
Horn	30.838	44.607	389	195
Bruck an der Leitha	105.507	45.718	558	205
Baden	147.113	46.453	395	213
Gmünd	36.275	46.655	532	419
Sankt Pölten(Stadt)	55.878	47.375	338	242
Neunkirchen	86.323	47.525	316	285
Waidhofen an der Thaya	25.531	47.542	290	262
Wiener Neustadt(Stadt)	46.456	48.091	366	383
Krems(Land)	56.559	49.005	414	172
Wiener Neustadt(Land)	79.033	49.042	361	247
Sankt Pölten(Land)	132.064	49.259	428	222
Lilienfeld	25.474	53.580	204	444
Zwettl	41.827	54.006	457	201
Waidhofen an der Ybbs(Stadt)	11.134	55.326	234	350
Melk	78.281	56.178	259	364
Amstetten	116.592	58.316	263	259
Scheibbs	41.567	58.720	224	226



COVID-19 Analysen für den Bezirk Gänserndorf

Sortiert nach "7 Tage Inzidenz"				
Bezirk	1.690.879	Anzahl Fälle Summe pro 100k	7 Tage Inzidenz Fälle pro 100k	Anzahl Tote Summe pro 100k
Lilienfeld	25.474	53.580	204	444
Scheibbs	41.567	58.720	224	226
Waidhofen an der Ybbs(Stadt)	11.134	55.326	234	350
Melk	78.281	56.178	259	364
Amstetten	116.592	58.316	263	259
Waidhofen an der Thaya	25.531	47.542	290	262
Neunkirchen	86.323	47.525	316	285
Sankt Pölten(Stadt)	55.878	47.375	338	242
Wiener Neustadt(Land)	79.033	49.042	361	247
Wiener Neustadt(Stadt)	46.456	48.091	366	383
Horn	30.838	44.607	389	195
Mistelbach	75.655	43.394	394	132
Krems an der Donau(Stadt)	24.837	43.930	395	290
Baden	147.113	46.453	395	213
Krems(Land)	56.559	49.005	414	172
Sankt Pölten(Land)	132.064	49.259	428	222
Hollabrunn	51.332	42.638	436	177
Zwettl	41.827	54.006	457	201
Gänserndorf	105.824	43.470	497	159
Tulln	105.762	44.097	502	195
Korneuburg	91.777	42.865	502	154
Mödling	119.240	43.354	520	224
Gmünd	36.275	46.655	532	419
Bruck an der Leitha	105.507	45.718	558	205



tägliche Veränderung der aktuell COVID-19 Infizierten (Ö)



Impfrate Bezirk Gänserndorf

Gemeinde	Zertifikat		1. Teilimpfung		2. Teilimpfung		3. Teilimpfung		Gesundet in den letzten 6 Monaten
Aderklaa	145	73,23%	171	86,36%	169	85,35%	136	80,47%	69
Andlersdorf	103	81,11%	113	88,98%	112	88,19%	86	76,79%	43
Angern an der March	2.437	70,93%	2.758	80,27%	2.712	78,93%	2.164	79,79%	1.093
Auersthal	1.403	72,69%	1.611	83,47%	1.578	81,76%	1.258	79,72%	718
Bad Pirawarth	1.271	71,65%	1.464	82,53%	1.418	79,93%	1.122	79,13%	674
Deutsch-Wagram	6.132	67,99%	7.119	78,94%	6.930	76,84%	5.427	78,31%	3.151
Drösing	816	73,77%	912	82,45%	890	80,47%	719	80,79%	339
Dürnkrut	1.648	73,25%	1.879	83,51%	1.841	81,82%	1.497	81,31%	814
Ebenthal	669	74,09%	762	84,39%	742	82,17%	585	78,84%	316
Eckartsau	966	71,39%	1.083	80,04%	1.063	78,56%	846	79,59%	405
Engelhartstetten	1.447	69,14%	1.643	78,50%	1.597	76,30%	1.295	81,09%	709
Gänserndorf	8.028	67,85%	9.434	79,73%	9.161	77,43%	7.083	77,32%	4.020
Glinzendorf	212	64,44%	264	80,25%	251	76,29%	183	72,91%	141
Groß-Enzersdorf	8.360	71,21%	9.481	80,76%	9.244	78,74%	7.477	80,88%	4.197
Groß-Schweinbarth	909	69,23%	1.049	79,89%	1.018	77,53%	823	80,84%	449
Großhofen	67	63,21%	77	72,64%	74	69,81%	57	77,03%	34
Haringsee	894	76,41%	986	84,28%	959	81,97%	813	84,78%	360
Hauskirchen	869	67,73%	1.022	79,66%	1.001	78,02%	805	80,42%	454
Hohenau an der March	1.891	68,59%	2.152	78,05%	2.115	76,71%	1.744	82,46%	797
Hohenruppersdorf	662	70,05%	765	80,95%	744	78,73%	608	81,72%	341
Jedenspeigen	897	81,10%	965	87,25%	953	86,16%	796	83,53%	364
Lassee	1.987	67,31%	2.311	78,29%	2.237	75,78%	1.789	79,97%	993
Leopoldsdorf im Marchfelde	2.032	70,24%	2.315	80,03%	2.234	77,23%	1.829	81,87%	1.040
Mannsdorf an der Donau	248	69,86%	280	78,88%	274	77,19%	223	81,39%	99
Marchegg	2.042	68,69%	2.365	79,56%	2.295	77,20%	1.819	79,26%	898
Markgrafneusiedl	667	74,77%	761	85,31%	745	83,52%	592	79,46%	302
Matzen - Raggendorf	1.982	71,16%	2.275	81,68%	2.218	79,64%	1.745	78,67%	956
Neusiedl an der Zaya	896	72,85%	1.029	83,66%	1.008	81,96%	807	80,06%	392
Obersiebenbrunn	1.252	71,54%	1.422	81,25%	1.391	79,48%	1.124	80,81%	562
Orth an der Donau	1.487	68,43%	1.779	81,87%	1.727	79,48%	1.342	77,71%	793
Palterndorf - Dobermannsdorf	939	70,02%	1.091	81,36%	1.060	79,04%	846	79,81%	490
Parbasdorf	135	78,03%	149	86,12%	147	84,97%	115	78,23%	68
Prottes	1.053	72,52%	1.195	82,29%	1.165	80,23%	923	79,23%	450
Raasdorf	465	69,92%	546	82,10%	525	78,94%	405	77,14%	264
Ringelsdorf - Niederabsdorf	919	74,47%	1.024	82,98%	1.015	82,25%	824	81,18%	336
Schönkirchen - Reyersdorf	1.438	72,51%	1.656	83,50%	1.613	81,34%	1.263	78,30%	662
Spannberg	731	74,06%	831	84,19%	816	82,67%	661	81,00%	338
Strasshof an der Nordbahn	7.439	67,11%	8.766	79,08%	8.492	76,61%	6.500	76,54%	3.885
Sulz im Weinviertel	951	79,18%	1.042	86,76%	1.019	84,84%	870	85,38%	438
Untersiebenbrunn	1.205	68,16%	1.399	79,13%	1.358	76,81%	1.084	79,82%	627
Velm - Götzendorf	586	76,60%	651	85,09%	634	82,87%	524	82,65%	235
Weiden an der March	699	70,96%	776	78,78%	767	77,87%	639	83,31%	341
Weikendorf	1.412	69,15%	1.620	79,33%	1.585	77,62%	1.234	77,85%	636
Zistersdorf	3.913	73,06%	4.544	84,84%	4.440	82,90%	3.563	80,25%	1.829
BEZIRK GÄNSERNDORF	74.304	70,22%	85.537	80,84%	83.337	78,76%	66.245	79,49%	36.180
Veränderung zur Vorwoche	-93	-0,09%	0	0,00%	3	0,00%	36	0,04%	-58
kleinster Wert		63,21%		72,64%		69,81%		72,91%	
größter Wert		81,11%		88,98%		88,19%		85,38%	
was fehlt auf 80%	10.343				1.310		18.402		