



## Lagebericht COVID-19 im Bezirk Gänserndorf

Stand 03.06.2022

Quelle: AGES (Download-Bereich)

Bearbeiter: Alfons Weiss, Mobil: 0676 679 8131

Diese Lagedarstellung bietet den Gebietskörperschaften und Einsatzorganisationen des Bezirkes Gänserndorf einen Überblick über den aktuellen Stand und die Entwicklung der COVID-19 Fälle als Basis für deren Entscheidungsfindung.

Zusätzliche Informationen, Hinweise auf Gesetze und Verordnungen sowie darauf aufbauende Handlungs-Empfehlungen werden wöchentlich (jeden Donnerstag) von der BH Gänserndorf versendet.

### Zusammenfassung:

	KW22	KW21	KW20
Gesamtzahl der bestätigten COVID-19 Fälle im Bezirk Gänserndorf	45.263	45.021	44.740
Aktuelle Zahl der positiv getesteten Personen mit Bescheid (02.06.2022)	310	397	508
Sieben-Tage-Inzidenz 02.06.2022)	235	302	353
Gemeinden ohne Neuinfektionen	10	7	4
Gemeinden mit 4 oder weniger Neuinfektionen	18	20	20
Gemeinden mit mehr als 4 Neuinfektionen	16	17	20
Gemeinden mit 0 Fällen	5	6	2
Gemeinden mit fallender Tendenz	25	24	30
Gemeinden mit gleichbleibenden Zahlen	5	1	2
Gemeinden mit steigender Tendenz	9	13	10

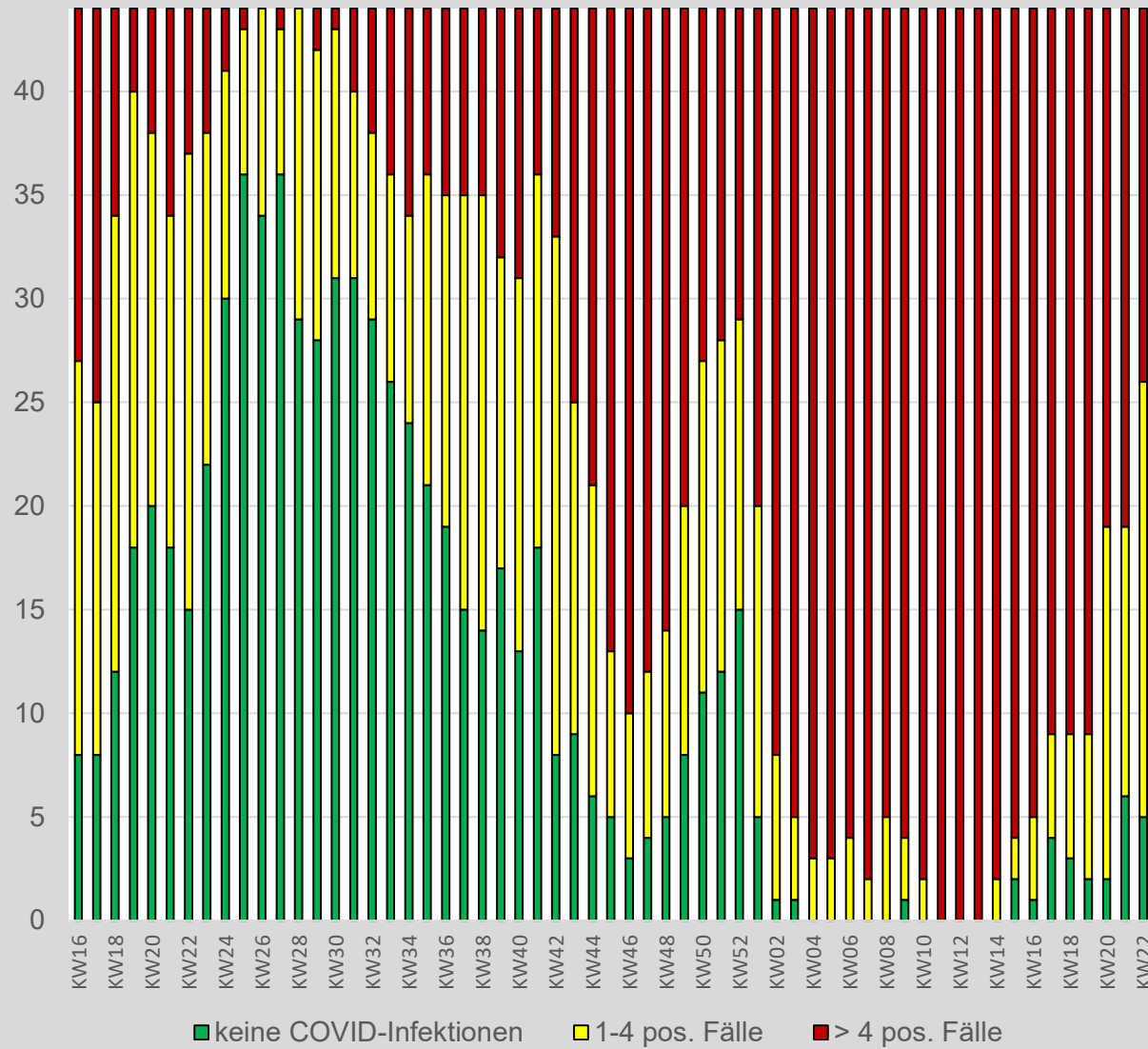
### Tendenz: **fallend**

- Die Zahl der positiv Getesteten ist um **22% gesunken** (KW21: um 22% gesunken)
  - Die 7-Tage-Inzidenz pro 100.000 EW ist um **22% gesunken** (KW21: um 14% gesunken)
  - In Summe gibt es **242 Neuinfektionen** (KW21 = 281), davon 121 in 5 Gemeinden
- >> ZIEL: weiterer Rückgang bis "Normalstatus"**

### Verteiler:

alle Bürgermeister und Gemeinden im Bezirk Gänserndorf  
Bezirkshauptmannschaft Gänserndorf  
Bezirksfeuerwehrkommando Gänserndorf  
Bezirksleitung Rotes Kreuz Gänserndorf  
Bezirkspolizeikommando Gänserndorf  
Bezirksärztesprecher

**Gemeinden mit positiven COVID-19-Fällen**



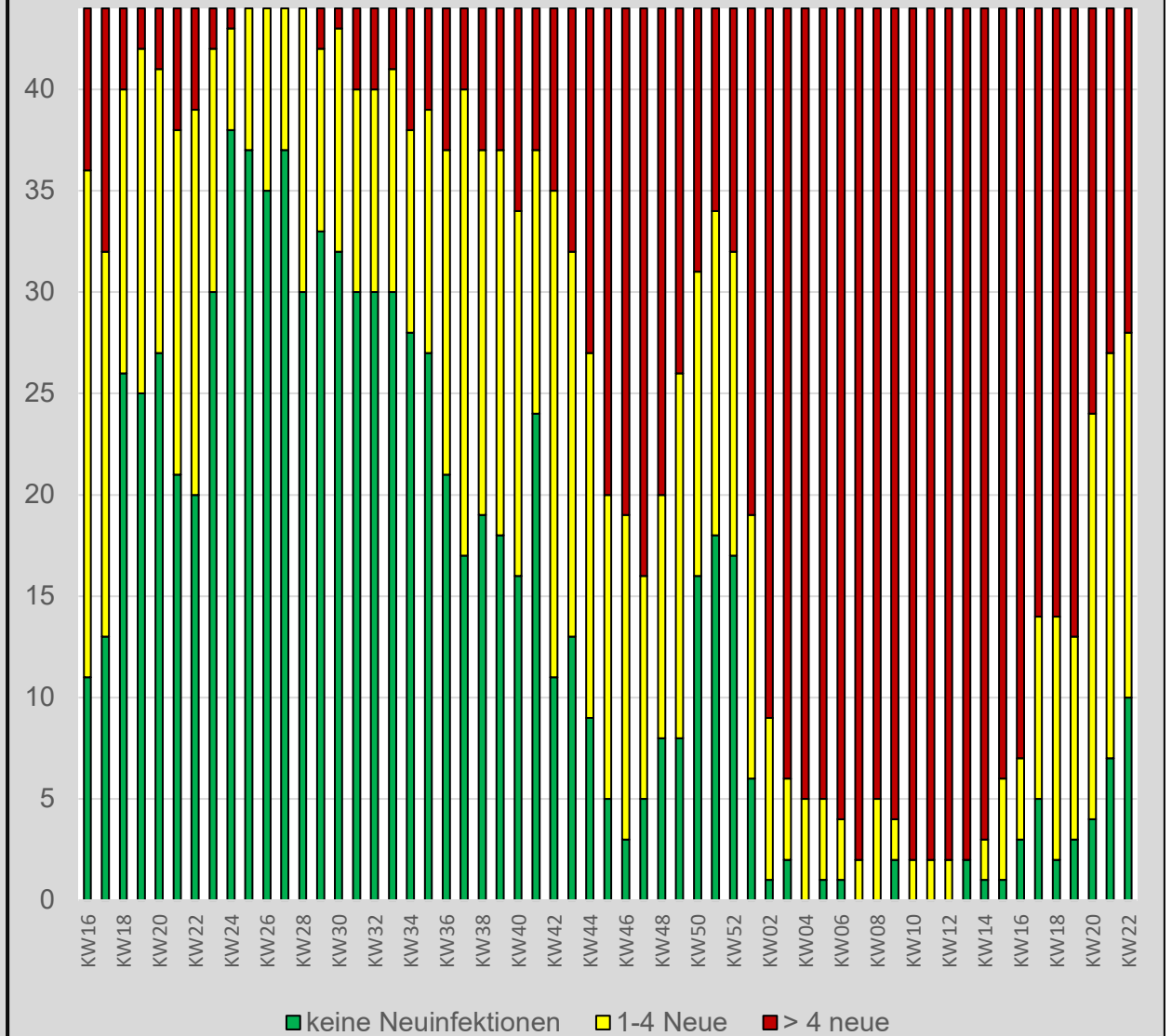
keine COVID-Infektionen    1-4 pos. Fälle    > 4 pos. Fälle

**die Anzahl der positiven COVID-19 Fälle  
ist gesunken**

**die Anzahl der Gemeinden mit mehr als 4 positiven COVID-19 Fälle  
ist gesunken**

**die Anzahl der Gemeinden ohne COVID-19 Fälle  
ist gesunken**

**Gemeinden mit Zuwachs von COVID-19-Fällen**



keine Neuinfektionen    1-4 Neue    > 4 neue

**die Anzahl der Neuinfektionen  
ist gesunken**

**die Anzahl der Gemeinden mit mehr als 4 Neuinfektionen  
ist gesunken**

**die Anzahl der Gemeinden ohne Neuinfektionen  
ist gestiegen**

# Information über COVID-19-Fälle im Bezirk Gänserndorf

Gemeinde	SARS-CoV2 Fälle (Stand: 02. Juni 2022)			
	Tagesstatistik	Gesamtübersicht		
	Aktuell Erkrankte	Genesen	Gestorben	Gesamt best. Fälle
Aderklaa	0	83	0	83
Andlersdorf	1	51	0	52
Angern an der March	8	1328	2	1338
Auersthal	4	889	3	896
Bad Pirawarth	6	824	0	830
Deutsch-Wagram	20	4012	11	4043
Drösing	1	445	4	450
Dürnkrut	9	947	3	959
Ebenthal	4	395	0	399
Eckartsau	3	534	3	540
Engelhartstetten	3	886	1	890
Gänserndorf	29	5053	26	5108
Glinzendorf	1	187	0	188
Groß-Enzersdorf	52	5108	7	5167
Groß-Schweinbarth	1	585	0	586
Großhofen	0	53	0	53
Haringsee	0	480	2	482
Hauskirchen	3	531	0	534
Hohenau an der March	12	972	3	987
Hohenrappersdorf	1	439	3	443
Jedenspeigen	4	444	0	448
Lasseesee	6	1200	2	1208
Leopoldsdorf im Marchfelde	7	1257	3	1267
Mannsdorf an der Donau	1	121	0	122
Marchegg	7	1065	2	1074
Markgrafneusiedl	1	363	0	364
Matzen-Raggendorf	4	1203	4	1211
Neusiedl an der Zaya	1	492	4	497
Obersiebenbrunn	10	685	2	697
Orth an der Donau	18	990	6	1014
Palterndorf-Dobermannsdorf	1	572	4	577
Parbasdorf	0	83	0	83
Prottes	5	576	2	583
Raasdorf	2	333	2	337
Ringelsdorf-Niederabsdorf	12	420	2	434
Schönkirchen-Reyersdorf	6	834	2	842
Spannberg	1	387	0	388
Strasshof an der Nordbahn	34	4875	14	4923
Sulz im Weinviertel	4	496	1	501
Untersiebenbrunn	7	794	2	803
Velm-Götzendorf	0	270	1	271
Weiden an der March	1	425	2	428
Weikendorf	4	788	2	794
Zistersdorf	16	2320	33	2369
<b>Bezirkszahlen</b>	<b>310</b>	<b>44.795</b>	<b>158</b>	<b>45.263</b>

# Information über COVID-19-Fälle im Bezirk Gänserndorf

SARS-CoV2 Fälle (Stand: 02. Juni 2022)				
Werte <b>umgerechnet auf 100.000</b> Einwohner (Vergleichbarkeit)				
Gemeinde	Aktuell Erkrankte	Genesen	Gestorben	Gesamt best. Fälle
Aderklaa	0	41.918	0	41.918
Andlersdorf	787	40.160	0	40.947
Angern an der March	233	38.651	58	38.942
Auersthal	207	46.059	155	46.422
Bad Pirawarth	338	46.449	0	46.787
Deutsch-Wagram	222	44.487	122	44.831
Drösing	90	40.233	362	40.685
Dürnkrut	400	42.090	133	42.623
Ebenthal	443	43.744	0	44.187
Eckartsau	222	39.467	222	39.910
Engelhartstetten	143	42.333	48	42.524
Gänserndorf	245	42.706	220	43.171
Glinzendorf	304	56.841	0	57.145
Groß-Enzersdorf	443	43.510	60	44.012
Groß-Schweinbarth	76	44.551	0	44.628
Großhofen	0	49.999	0	49.999
Haringsee	0	41.028	171	41.199
Hauskirchen	234	41.387	0	41.621
Hohenau an der March	435	35.254	109	35.799
Hohenruppersdorf	106	46.454	317	46.878
Jedenspeigen	362	40.144	0	40.505
Lasseo	203	40.653	68	40.924
Leopoldsdorf im Marchfelde	242	43.453	104	43.798
Mannsdorf an der Donau	282	34.086	0	34.367
Marchegg	235	35.826	67	36.128
Markgrafneusiedl	112	40.693	0	40.805
Matzen-Raggendorf	144	43.194	144	43.481
Neusiedl an der Zaya	81	40.002	325	40.409
Obersiebenbrunn	571	39.140	114	39.826
Orth an der Donau	828	45.560	276	46.664
Palterndorf-Dobermannsdorf	75	42.654	298	43.027
Parbasdorf	0	47.975	0	47.975
Prottes	344	39.667	138	40.149
Raasdorf	301	50.072	301	50.673
Ringelsdorf-Niederabsdorf	972	34.033	162	35.168
Schönkirchen-Reyersdorf	303	42.055	101	42.458
Spannberg	101	39.208	0	39.309
Strasshof an der Nordbahn	307	43.980	126	44.413
Sulz im Weinviertel	333	41.298	83	41.714
Untersiebenbrunn	396	44.911	113	45.420
Velm-Götzendorf	0	35.292	131	35.423
Weiden an der March	102	43.146	203	43.451
Weikendorf	196	38.589	98	38.883
Zistersdorf	299	43.315	616	44.230
<b>Bezirk Gänserndorf</b>	<b>293</b>	<b>42.336</b>	<b>149</b>	<b>42.778</b>
<b>Niederösterreich</b>	<b>297</b>	<b>46.657</b>	<b>231</b>	<b>47.185</b>
<b>Österreich</b>	<b>289</b>	<b>47.579</b>	<b>223</b>	<b>48.091</b>

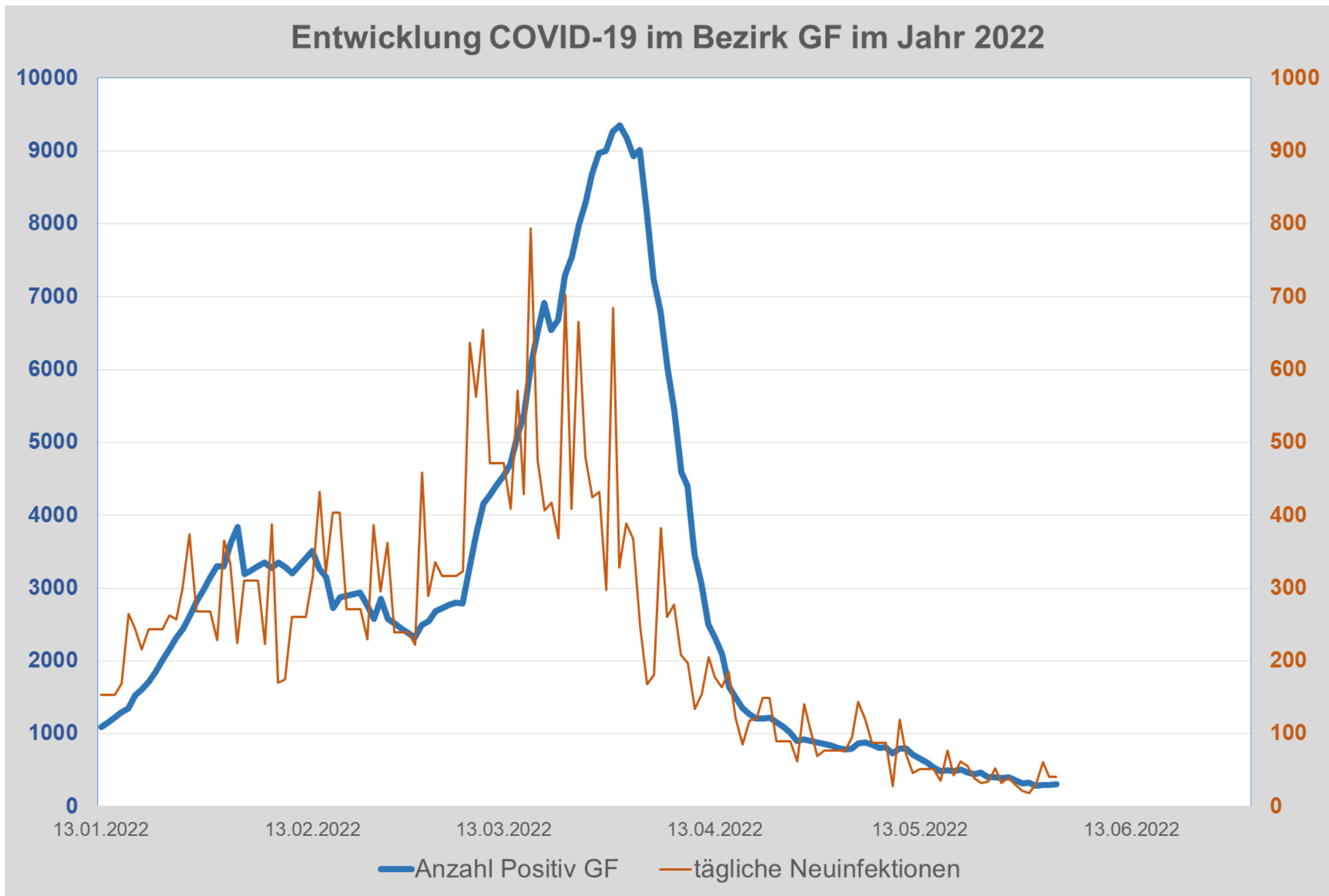
# Entwicklung der aktiven Fälle im Bezirk Gänserndorf

Gemeinde	03.06.2022	27.05.2022	20.05.2022	13.05.2022	06.05.2022	29.04.2022
Aderklaa	0	0	1	5	6	4
Andlersdorf	1	1	3	0	0	0
Angern an der March	8	6	3	11	22	27
Auersthal	4	10	9	13	10	7
Bad Pirawarth	6	13	9	9	6	15
Deutsch-Wagram	20	21	45	67	68	70
Drösing	1	2	3	8	10	9
Dürnkrut	9	9	13	5	16	18
Ebenthal	4	3	4	12	11	2
Eckartsau	3	0	3	6	9	12
Engelhartstetten	3	8	10	14	22	11
Gänserndorf	29	42	56	66	89	100
Glinzendorf	1	0	6	10	4	2
Groß-Enzersdorf	52	70	78	104	122	90
Groß-Schweinbarth	1	7	7	2	15	6
Großhofen	0	0	0	1	4	0
Haringsee	0	2	5	3	3	5
Hauskirchen	3	10	14	10	20	26
Hohenau an der March	12	1	4	10	13	19
Hohenruppersdorf	1	2	3	2	7	5
Jedenspeigen	4	6	3	7	2	2
Lasee	6	9	6	14	22	14
Leopoldsdorf im Marchfelde	7	11	10	11	21	30
Mannsdorf an der Donau	1	0	0	0	0	0
Marchegg	7	11	5	10	14	15
Markgrafneusiedl	1	6	12	15	11	12
Matzen - Raggendorf	4	8	13	9	30	48
Neusiedl an der Zaya	1	5	4	6	18	10
Obersiebenbrunn	10	3	7	14	9	18
Orth an der Donau	18	12	30	59	42	7
Palterndorf - Dobermannsdorf	1	1	2	2	7	10
Parbasdorf	0	0	1	2	0	1
Prottes	5	12	8	4	4	12
Raasdorf	2	5	13	5	3	8
Ringelsdorf - Niederabsdorf	12	15	4	12	12	5
Schönkirchen - Reyersdorf	6	11	16	25	26	22
Spannberg	1	1	4	14	8	6
Strasshof an der Nordbahn	34	36	63	86	99	135
Sulz im Weinviertel	4	5	3	5	11	13
Untersiebenbrunn	7	3	5	12	9	11
Velm - Götzendorf	0	2	3	5	10	13
Weiden an der March	1	3	6	5	5	0
Weikendorf	4	4	3	6	12	18
Zistersdorf	16	21	11	28	49	46
	<b>310</b>	<b>397</b>	<b>508</b>	<b>714</b>	<b>881</b>	<b>884</b>

## Neu-Infizierte in den letzten 7 Tagen im Bezirk Gänserndorf

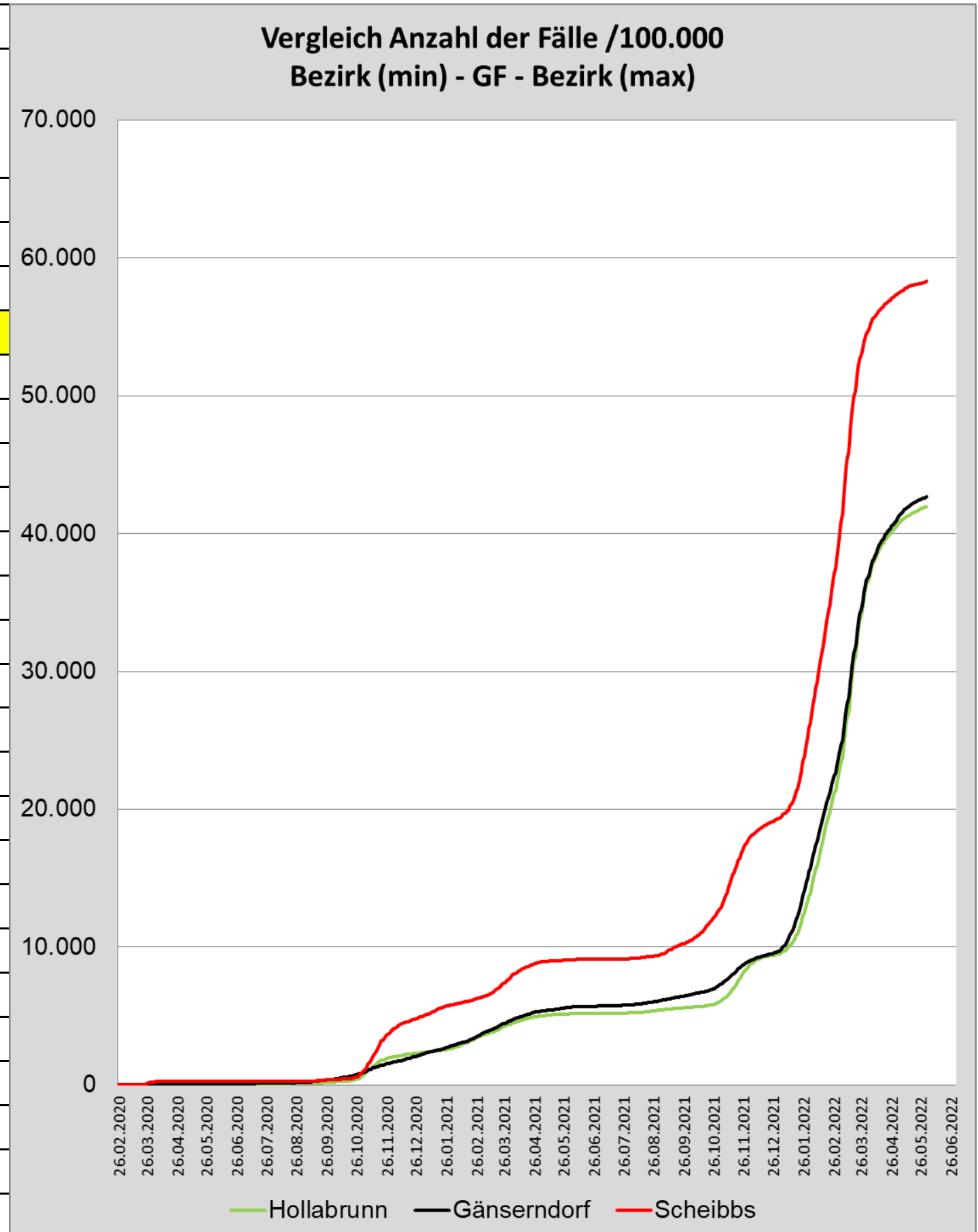
Gemeinde	03.06.2022	27.05.2022	20.05.2022	13.05.2022	06.05.2022	29.04.2022
Aderklaa				1	6	4
Andlersdorf	1		3			
Angern an der March	6	5	2	9	18	21
Auersthal	3	8	7	9	9	7
Bad Pirawarth	4	12	5	9	5	10
Deutsch-Wagram	17	17	26	50	47	54
Drösing		1	2	5	7	6
Dürnkrut	8	4	13	2	12	13
Ebenthal	3	2	2	12	10	2
Eckartsau	3	1	1	7	4	9
Engelhartstetten		7	7	10	19	2
Gänserndorf	24	27	46	45	68	72
Glinzendorf			1	8	4	1
Groß-Enzersdorf	38	52	61	80	93	60
Groß-Schweinbarth	1	3	7	2	14	7
Großhofen				1	4	
Haringsee		1	4	3	1	3
Hauskirchen	1	4	12	6	12	20
Hohenau an der March	12	1	1	7	3	13
Hohenruppersdorf	1	3	3		6	4
Jedenspeigen	2	5	2	6	2	1
Lasee	4	6	6	13	16	12
Leopoldsdorf im Marchfelde	7	9	6	11	18	24
Mannsdorf an der Donau	1				2	
Marchegg	4	8	4	6	11	11
Markgrafneusiedl		3	9	13	11	9
Matzen - Raggendorf	5	4	11	4	16	44
Neusiedl an der Zaya		2	3	5	13	7
Obersiebenbrunn	8	2	5	13	7	9
Orth an der Donau	15	6	10	34	39	6
Palterndorf - Dobermannsdorf	1		2	2	4	8
Parbasdorf				2		
Prottes	5	9	8	3	4	12
Raasdorf	1	1	11	6	2	3
Ringelsdorf - Niederabsdorf	6	14	3	7	9	4
Schönkirchen - Reyersdorf	6	8	10	18	24	16
Spannberg	1	1	2	11	8	5
Strasshof an der Nordbahn	27	20	51	59	66	94
Sulz im Weinviertel	4	4	2	5	4	11
Untersiebenbrunn	6	2	3	7	10	8
Velm - Götzendorf		1	3	1	7	9
Weiden an der March	1	4	3	5	4	
Weikendorf	4	3	4	5	8	12
Zistersdorf	12	21	8	16	39	29
	242	281	369	518	666	642

# täglicher Neuzugang im Bezirk Gänserndorf



## COVID-19 Analysen für den Bezirk Gänserndorf

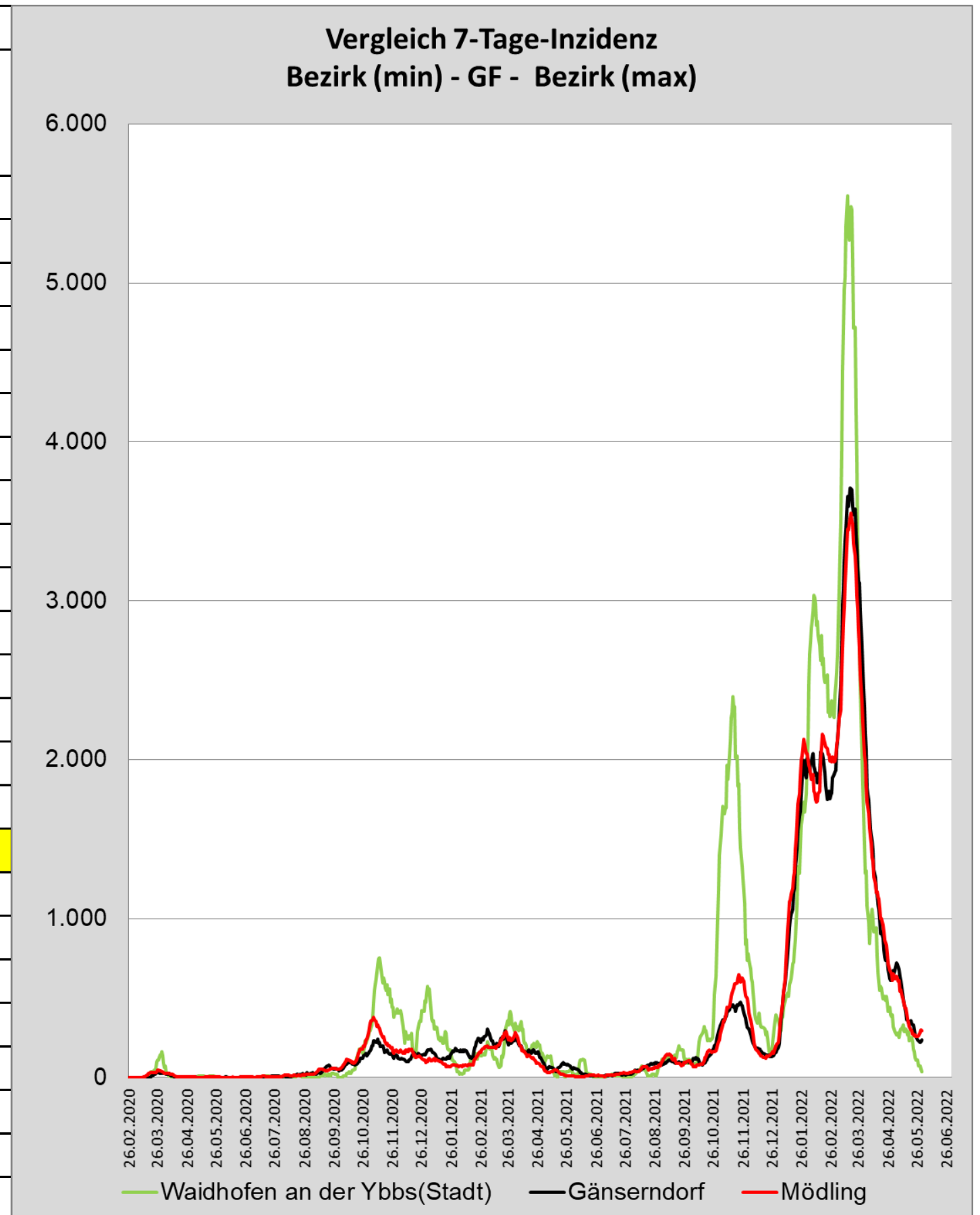
Sortiert nach "Anzahl Fälle pro 100.000 Einwohner"				
Bezirk	1.690.879	Anzahl Fälle Summe pro 100k	7 Tage Inzidenz Fälle pro 100k	Anzahl Tote Summe pro 100k
Hollabrunn	51.332	41.976	191	177
Korneuburg	91.777	42.050	257	154
Mödling	119.240	42.534	293	224
<b>Gänserndorf</b>	<b>105.824</b>	<b>42.694</b>	<b>235</b>	<b>158</b>
Mistelbach	75.655	42.753	278	132
Tulln	105.762	43.290	246	194
Krems an der Donau(Stadt)	24.837	43.383	221	290
Horn	30.838	43.897	292	195
Bruck an der Leitha	105.507	44.820	292	205
Baden	147.113	45.813	207	213
Gmünd	36.275	45.943	113	419
Sankt Pölten(Stadt)	55.878	46.825	161	240
Neunkirchen	86.323	47.056	180	285
Waidhofen an der Thaya	25.531	47.072	172	262
Wiener Neustadt(Stadt)	46.456	47.423	209	381
Krems(Land)	56.559	48.397	283	172
Wiener Neustadt(Land)	79.033	48.467	149	247
Sankt Pölten(Land)	132.064	48.599	232	222
Lilienfeld	25.474	53.243	243	444
Zwettl	41.827	53.334	198	201
Waidhofen an der Ybbs(Stadt)	11.134	54.949	36	350
Melk	78.281	55.652	178	350
Amstetten	116.592	57.915	86	258
Scheibbs	41.567	58.315	166	226





## COVID-19 Analysen für den Bezirk Gänserndorf

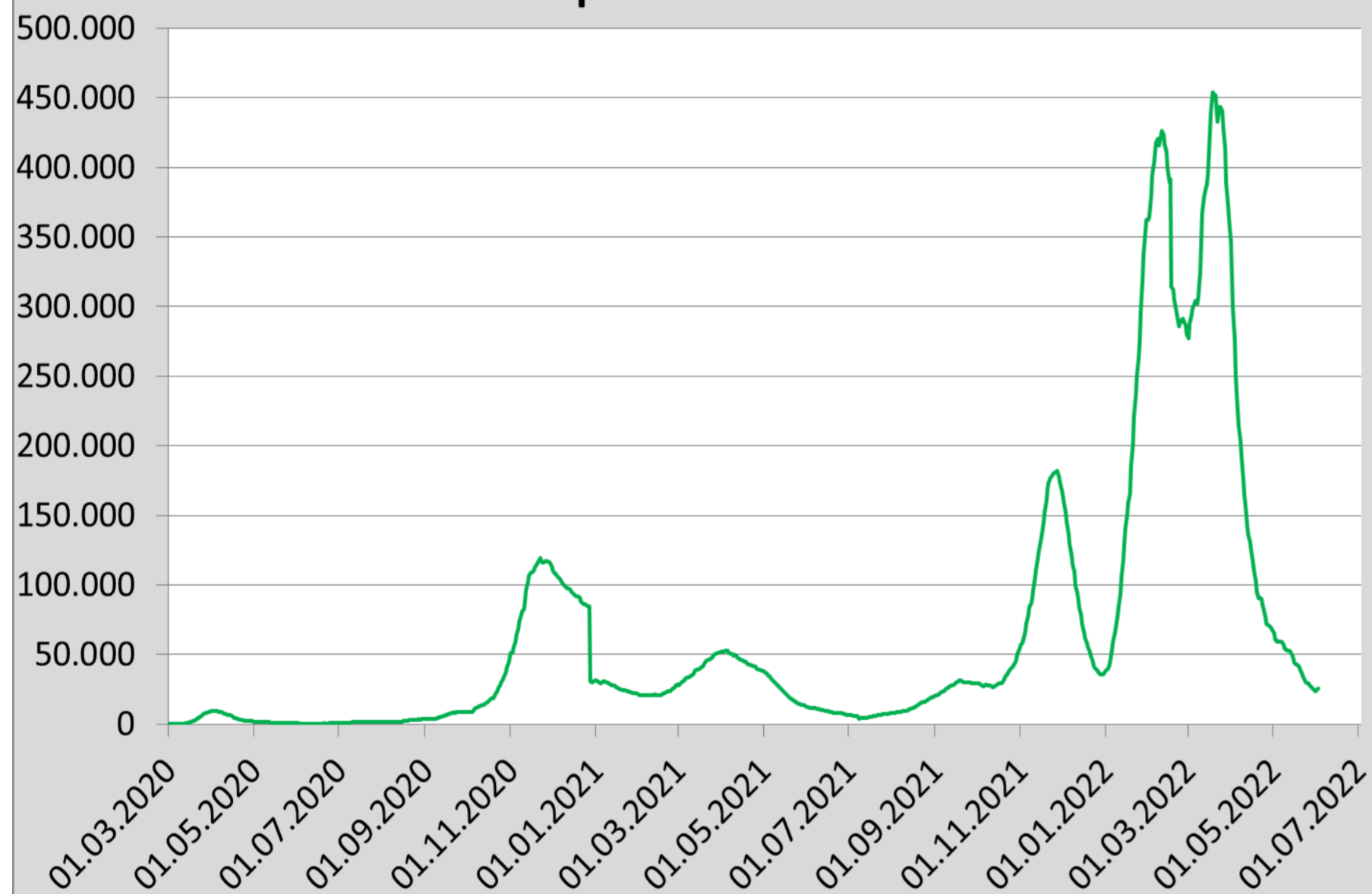
Sortiert nach "7 Tage Inzidenz"				
Bezirk	1.690.879	Anzahl Fälle Summe pro 100k	7 Tage Inzidenz Fälle pro 100k	Anzahl Tote Summe pro 100k
Waidhofen an der Ybbs(Stadt)	11.134	54.949	36	350
Amstetten	116.592	57.915	86	258
Gmünd	36.275	45.943	113	419
Wiener Neustadt(Land)	79.033	48.467	149	247
Sankt Pölten(Stadt)	55.878	46.825	161	240
Scheibbs	41.567	58.315	166	226
Waidhofen an der Thaya	25.531	47.072	172	262
Melk	78.281	55.652	178	350
Neunkirchen	86.323	47.056	180	285
Hollabrunn	51.332	41.976	191	177
Zwettl	41.827	53.334	198	201
Baden	147.113	45.813	207	213
Wiener Neustadt(Stadt)	46.456	47.423	209	381
Krems an der Donau(Stadt)	24.837	43.383	221	290
Sankt Pölten(Land)	132.064	48.599	232	222
<b>Gänserndorf</b>	<b>105.824</b>	<b>42.694</b>	<b>235</b>	<b>158</b>
Lilienfeld	25.474	53.243	243	444
Tulln	105.762	43.290	246	194
Korneuburg	91.777	42.050	257	154
Mistelbach	75.655	42.753	278	132
Krems(Land)	56.559	48.397	283	172
Horn	30.838	43.897	292	195
Bruck an der Leitha	105.507	44.820	292	205
Mödling	119.240	42.534	293	224



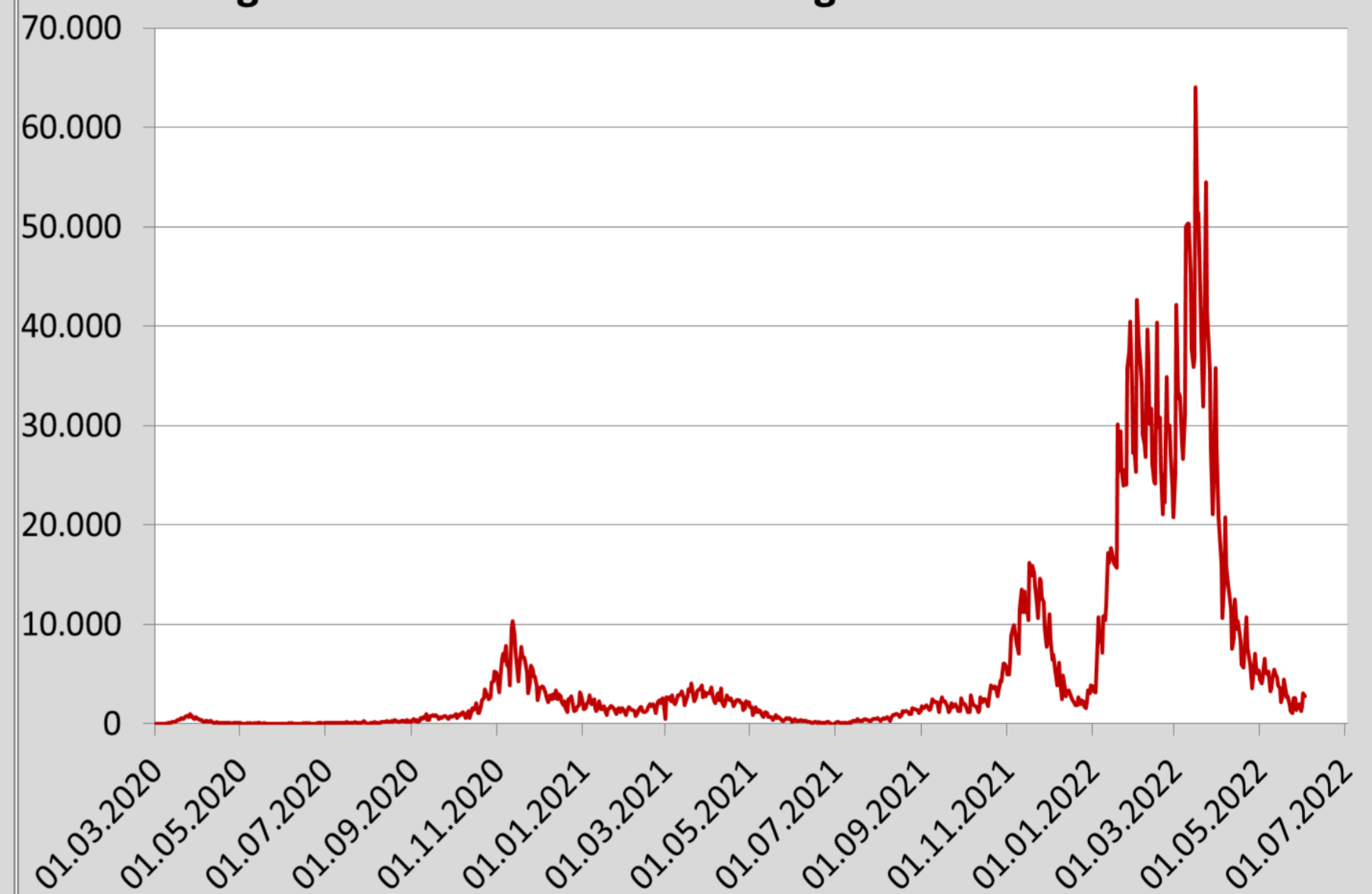
# tägliche Veränderung der aktuell COVID-19 Infizierten (Ö)



### Aktuell Corona-positiv Getestete in Österreich

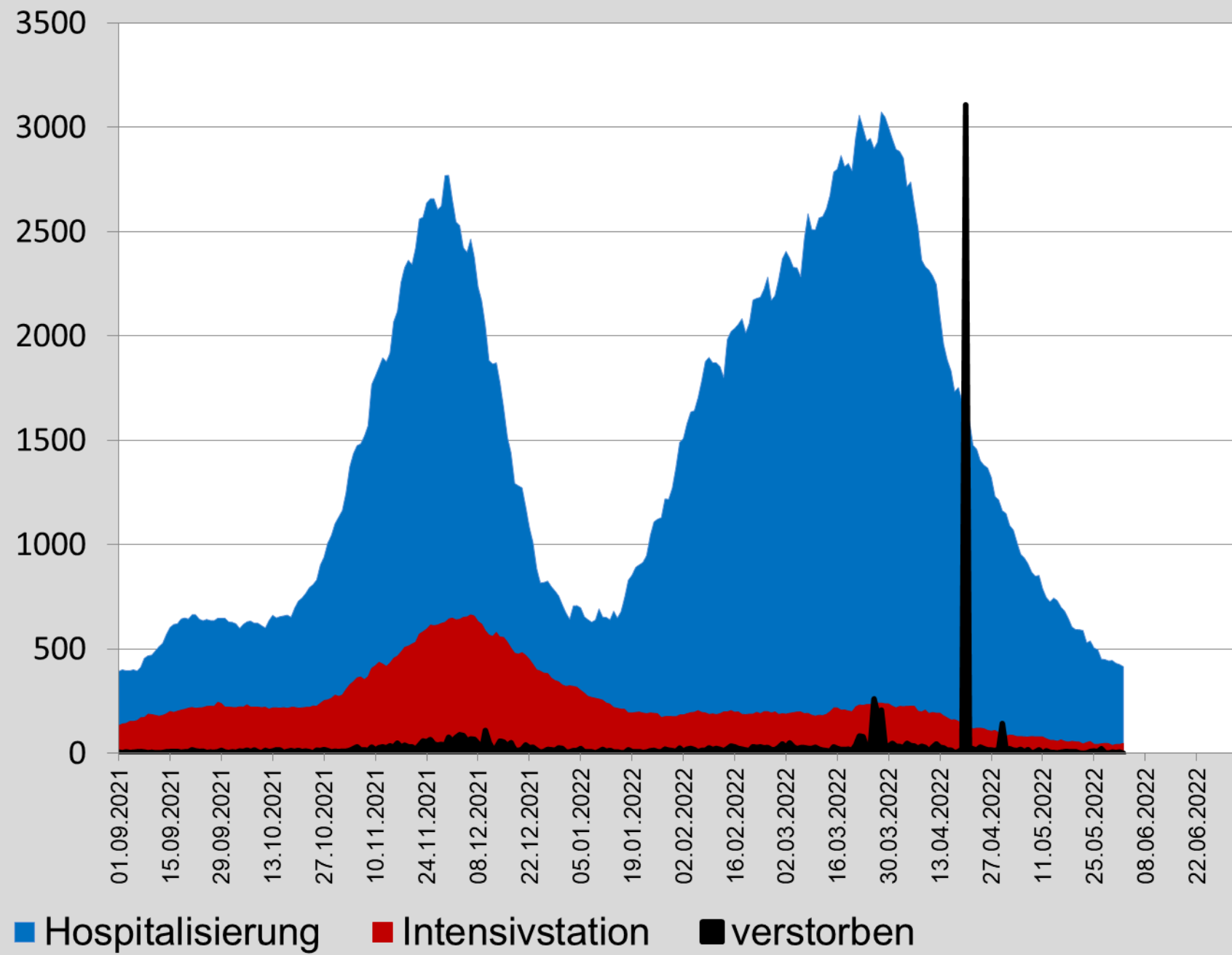


### Täglicher Zuwachs Laborbestätigter Fälle in Österreich

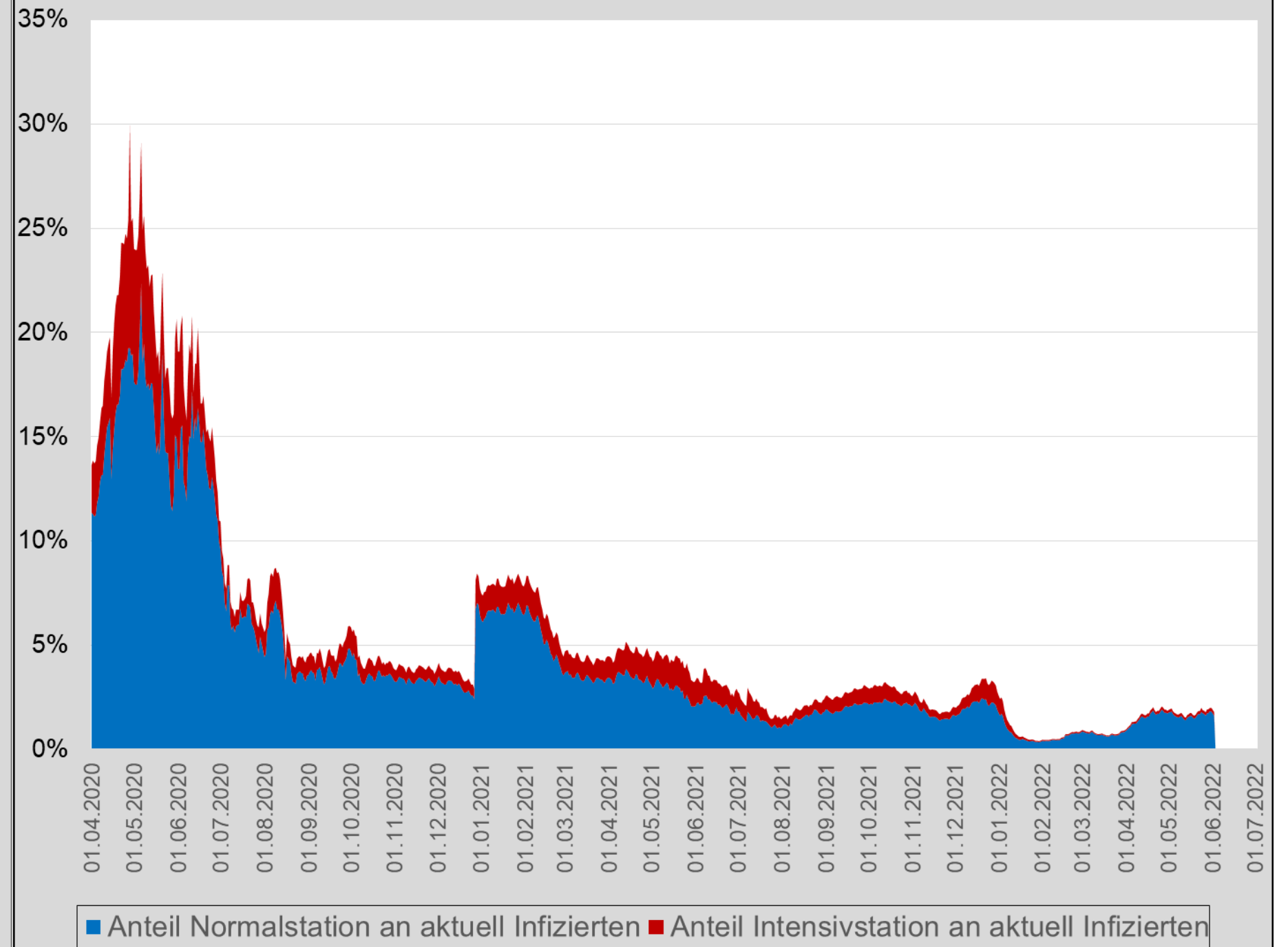


# COVID-19 Analysen für den Bezirk Gänserndorf

## Entwicklung Hospitalisierung Österreich



## Anteil Hospitalisierung an aktuell Infizierten



## Impfrate Bezirk Gänserndorf

Gemeinde	Zertifikat		1. Teilimpfung		2. Teilimpfung		3. Teilimpfung		Gesundet in den letzten 6 Monaten
Aderklaa	147	74,24%	171	86,36%	169	85,35%	136	80,47%	69
Andlersdorf	106	83,47%	113	88,98%	112	88,19%	86	76,79%	42
Angern an der March	2.482	72,24%	2.758	80,27%	2.712	78,93%	2.155	79,46%	1.098
Auersthal	1.432	74,19%	1.611	83,47%	1.578	81,76%	1.248	79,09%	728
Bad Pirawarth	1.297	73,11%	1.464	82,53%	1.418	79,93%	1.118	78,84%	672
Deutsch-Wagram	6.266	69,48%	7.117	78,92%	6.927	76,81%	5.402	77,98%	3.168
Drösing	825	74,59%	912	82,45%	889	80,37%	713	80,20%	340
Dürnkrut	1.676	74,49%	1.879	83,51%	1.841	81,82%	1.494	81,15%	812
Ebenthal	683	75,64%	760	84,16%	740	81,95%	581	78,51%	309
Eckartsau	979	72,36%	1.083	80,04%	1.063	78,56%	846	79,59%	409
Engelhartstetten	1.472	70,33%	1.643	78,50%	1.597	76,30%	1.289	80,71%	737
Gänserndorf	8.235	69,60%	9.433	79,72%	9.158	77,40%	7.067	77,17%	4.041
Glinzendorf	217	65,96%	264	80,25%	251	76,29%	183	72,91%	142
Groß-Enzersdorf	8.498	72,39%	9.480	80,75%	9.242	78,72%	7.452	80,63%	4.209
Groß-Schweinbarth	927	70,60%	1.049	79,89%	1.018	77,53%	821	80,65%	459
Großhofen	66	62,26%	77	72,64%	74	69,81%	56	75,68%	34
Haringsee	909	77,70%	986	84,28%	959	81,97%	812	84,67%	364
Hauskirchen	902	70,30%	1.022	79,66%	1.001	78,02%	805	80,42%	448
Hohenau an der March	1.930	70,00%	2.152	78,05%	2.115	76,71%	1.730	81,80%	800
Hohenruppersdorf	672	71,11%	765	80,95%	744	78,73%	604	81,18%	366
Jedenspeigen	900	81,37%	965	87,25%	952	86,07%	792	83,19%	379
Lasee	2.037	69,01%	2.311	78,29%	2.237	75,78%	1.786	79,84%	996
Leopoldsdorf im Marchfelde	2.081	71,94%	2.315	80,03%	2.234	77,23%	1.825	81,69%	1.049
Mannsdorf an der Donau	252	70,99%	280	78,88%	274	77,19%	223	81,39%	97
Marchegg	2.084	70,10%	2.365	79,56%	2.295	77,20%	1.817	79,17%	904
Markgrafneusiedl	675	75,67%	761	85,31%	745	83,52%	591	79,33%	305
Matzen - Raggendorf	2.018	72,46%	2.275	81,68%	2.216	79,57%	1.738	78,43%	962
Neusiedl an der Zaya	913	74,23%	1.029	83,66%	1.008	81,96%	806	79,96%	398
Obersiebenbrunn	1.281	73,20%	1.422	81,25%	1.391	79,48%	1.123	80,73%	570
Orth an der Donau	1.516	69,77%	1.779	81,87%	1.725	79,38%	1.338	77,57%	804
Palterndorf - Dobermannsdorf	964	71,89%	1.091	81,36%	1.060	79,04%	841	79,34%	494
Parbasdorf	136	78,61%	149	86,12%	147	84,97%	115	78,23%	68
Prottes	1.078	74,24%	1.195	82,29%	1.165	80,23%	921	79,06%	463
Raasdorf	473	71,12%	546	82,10%	525	78,94%	405	77,14%	265
Ringelsdorf - Niederabsdorf	931	75,44%	1.024	82,98%	1.015	82,25%	819	80,69%	324
Schönkirchen - Reyersdorf	1.471	74,18%	1.655	83,45%	1.612	81,29%	1.261	78,23%	672
Spannberg	753	76,29%	831	84,19%	816	82,67%	659	80,76%	357
Strasshof an der Nordbahn	7.641	68,93%	8.766	79,08%	8.490	76,59%	6.472	76,23%	3.904
Sulz im Weinviertel	966	80,43%	1.042	86,76%	1.019	84,84%	870	85,38%	428
Untersiebenbrunn	1.224	69,23%	1.399	79,13%	1.358	76,81%	1.081	79,60%	637
Velm - Götzendorf	594	77,64%	651	85,09%	634	82,87%	523	82,49%	244
Weiden an der March	705	71,57%	775	78,68%	767	77,87%	638	83,18%	345
Weikendorf	1.447	70,86%	1.620	79,33%	1.585	77,62%	1.230	77,60%	645
Zistersdorf	3.987	74,44%	4.543	84,82%	4.438	82,86%	3.553	80,06%	1.851
<b>BEZIRK GÄNSERNDORF</b>	<b>75.848</b>	<b>71,68%</b>	<b>85.528</b>	<b>80,83%</b>	<b>83.316</b>	<b>78,74%</b>	<b>66.025</b>	<b>79,25%</b>	<b>36.408</b>
<b>Veränderung zur Vorwoche</b>	<b>-1.060</b>	<b>-1,00%</b>	<b>5</b>	<b>0,00%</b>	<b>9</b>	<b>0,01%</b>	<b>141</b>	<b>0,16%</b>	<b>-166</b>
<b>kleinster Wert</b>		<b>62,26%</b>		<b>72,64%</b>		<b>69,81%</b>		<b>72,91%</b>	
<b>größter Wert</b>		<b>83,47%</b>		<b>88,98%</b>		<b>88,19%</b>		<b>85,38%</b>	
<b>was fehlt auf 80%</b>	<b>8.799</b>				<b>1.331</b>		<b>18.622</b>		