



Lagebericht COVID-19 im Bezirk Gänserndorf

Stand 13.05.2022

Quelle: AGES (Download-Bereich)

Bearbeiter: Alfons Weiss, Mobil: 0676 679 8131

Diese Lagedarstellung bietet den Gebietskörperschaften und Einsatzorganisationen des Bezirkes Gänserndorf einen Überblick über den aktuellen Stand und die Entwicklung der COVID-19 Fälle als Basis für deren Entscheidungsfindung.

Zusätzliche Informationen, Hinweise auf Gesetze und Verordnungen sowie darauf aufbauende Handlungs-Empfehlungen werden wöchentlich (jeden Donnerstag) von der BH Gänserndorf versendet.

Zusammenfassung:

Gesamtzahl der bestätigten COVID-19 Fälle im Bezirk Gänserndorf

Aktuelle Zahl der positiv getesteten Personen mit Bescheid (12.05.2022)

Sieben-Tage-Inzidenz 12.05.2022)

	KW19	KW18	KW17
Gesamtzahl der bestätigten COVID-19 Fälle im Bezirk Gänserndorf	44.371	43.853	43.187
Aktuelle Zahl der positiv getesteten Personen mit Bescheid (12.05.2022)	714	881	884
Sieben-Tage-Inzidenz 12.05.2022)	473	688	697
Gemeinden ohne Neuinfektionen	3	2	5
Gemeinden mit 4 oder weniger Neuinfektionen	10	12	9
Gemeinden mit mehr als 4 Neuinfektionen	31	30	30
Gemeinden mit 0 Fällen	2	3	4
Gemeinden mit fallender Tendenz	26	22	31
Gemeinden mit gleichbleibenden Zahlen	4	1	1
Gemeinden mit steigender Tendenz	12	18	8

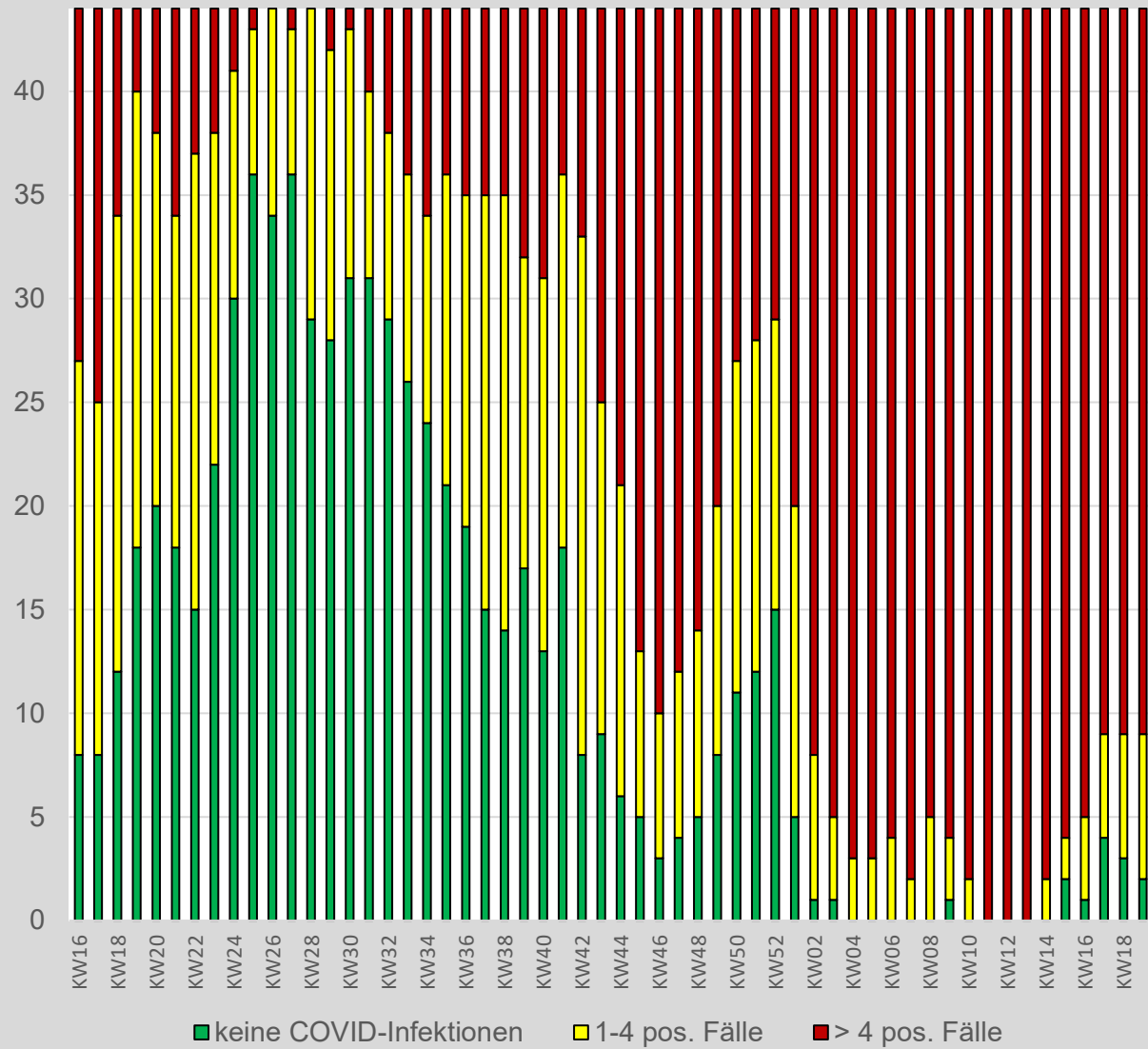
Tendenz: gleich bleibend!

- Die Zahl der positiv Getesteten ist um **19% gesunken** (KW18: gleich geblieben)
 - Die 7-Tage-Inzidenz pro 100.000 EW ist um **31% gesunken** (KW18: 1% gesunken)
 - In Summe gibt es **518 Neuinfektionen** (KW18 = 666), davon 268 in 5 Gemeinden
- >> ZIEL: weiterer Rückgang bis "Normalstatus"**

Verteiler:

alle Bürgermeister und Gemeinden im Bezirk Gänserndorf
Bezirkshauptmannschaft Gänserndorf
Bezirksfeuerwehrkommando Gänserndorf
Bezirksleitung Rotes Kreuz Gänserndorf
Bezirkspolizeikommando Gänserndorf
Bezirksärztesprecher

Gemeinden mit positiven COVID-19-Fällen



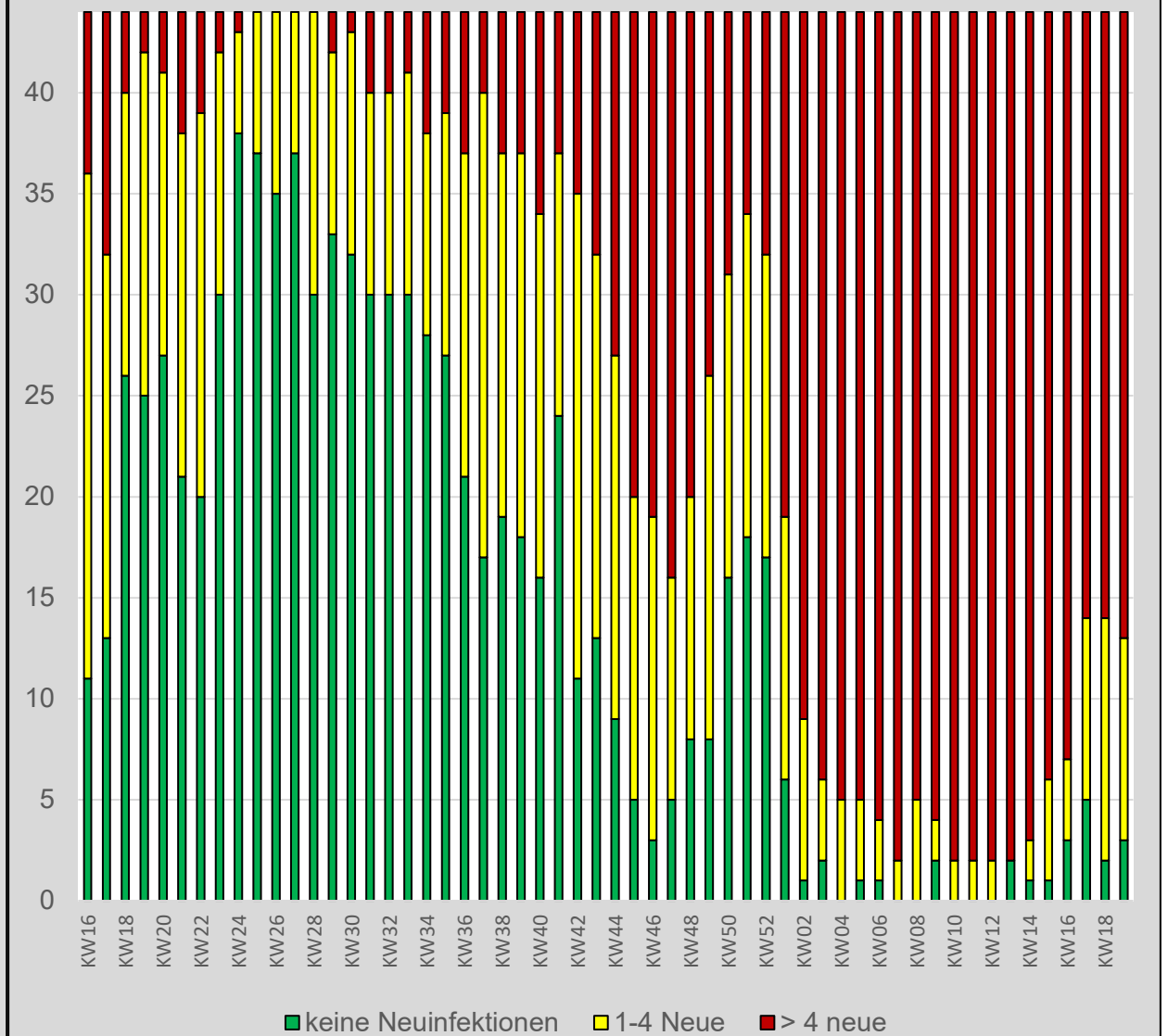
keine COVID-Infektionen 1-4 pos. Fälle > 4 pos. Fälle

**die Anzahl der positiven COVID-19 Fälle
ist gesunken**

**die Anzahl der Gemeinden mit mehr als 4 positiven COVID-19 Fälle
ist gleich geblieben**

**die Anzahl der Gemeinden ohne COVID-19 Fälle
ist gesunken**

Gemeinden mit Zuwachs von COVID-19-Fällen



keine Neuinfektionen 1-4 Neue > 4 neue

**die Anzahl der Neuinfektionen
ist gesunken**

**die Anzahl der Gemeinden mit mehr als 4 Neuinfektionen
ist gestiegen**

**die Anzahl der Gemeinden ohne Neuinfektionen
ist gestiegen**

Information über COVID-19-Fälle im Bezirk Gänserndorf

Gemeinde	SARS-CoV2 Fälle (Stand: 12. Mai 2022)			
	Tagesstatistik	Gesamtübersicht		
	Aktuell Erkrankte	Genesen	Gestorben	Gesamt best. Fälle
Aderklaa	5	78	0	83
Andlersdorf	0	48	0	48
Angern an der March	11	1313	1	1325
Auersthal	13	862	3	878
Bad Pirawarth	9	800	0	809
Deutsch-Wagram	67	3906	10	3983
Drösing	8	435	4	447
Dürnkrut	5	926	3	934
Ebenthal	12	380	0	392
Eckartsau	6	527	2	535
Engelhartstetten	14	861	1	876
Gänserndorf	66	4924	21	5011
Glinzendorf	10	177	0	187
Groß-Enzersdorf	104	4905	7	5016
Groß-Schweinbarth	2	573	0	575
Großhofen	1	52	0	53
Haringsee	3	472	2	477
Hauskirchen	10	507	0	517
Hohenau an der March	10	960	3	973
Hohenrappersdorf	2	432	2	436
Jedenspeigen	7	432	0	439
Lasseo	14	1176	2	1192
Leopoldsdorf im Marchfelde	11	1231	3	1245
Mannsdorf an der Donau	0	121	0	121
Marchegg	10	1047	1	1058
Markgrafneusiedl	15	337	0	352
Matzen-Raggendorf	9	1178	4	1191
Neusiedl an der Zaya	6	482	4	492
Obersiebenbrunn	14	666	2	682
Orth an der Donau	59	920	4	983
Palterndorf-Dobermannsdorf	2	568	4	574
Parbasdorf	2	81	0	83
Prottes	4	556	1	561
Raasdorf	5	317	2	324
Ringelsdorf-Niederabsdorf	12	397	2	411
Schönkirchen-Reyersdorf	25	791	2	818
Spannberg	14	370	0	384
Strasshof an der Nordbahn	86	4725	14	4825
Sulz im Weinviertel	5	485	1	491
Untersiebenbrunn	12	779	1	792
Velm-Götzendorf	5	261	1	267
Weiden an der March	5	414	1	420
Weikendorf	6	775	2	783
Zistersdorf	28	2270	30	2328
Bezirkszahlen	714	43.517	140	44.371

Information über COVID-19-Fälle im Bezirk Gänserndorf

SARS-CoV2 Fälle (Stand: 12. Mai 2022)				
Werte umgerechnet auf 100.000 Einwohner (Vergleichbarkeit)				
Gemeinde	Aktuell Erkrankte	Genesen	Gestorben	Gesamt best. Fälle
Aderklaa	2.525	39.393	0	41.918
Andlersdorf	0	37.798	0	37.798
Angern an der March	320	38.214	29	38.563
Auersthal	674	44.661	155	45.490
Bad Pirawarth	507	45.096	0	45.604
Deutsch-Wagram	743	43.312	111	44.165
Drösing	723	39.328	362	40.413
Dürnkrut	222	41.156	133	41.512
Ebenthal	1.329	42.082	0	43.411
Eckartsau	443	38.949	148	39.541
Engelhartstetten	669	41.138	48	41.855
Gänserndorf	558	41.616	177	42.351
Glinzendorf	3.040	53.801	0	56.841
Groß-Enzersdorf	886	41.780	60	42.726
Groß-Schweinbarth	152	43.638	0	43.790
Großhofen	943	49.056	0	49.999
Haringsee	256	40.344	171	40.771
Hauskirchen	779	39.517	0	40.296
Hohenau an der March	363	34.819	109	35.291
Hohenruppersdorf	212	45.714	212	46.137
Jedenspeigen	633	39.059	0	39.692
Lasseo	474	39.840	68	40.382
Leopoldsdorf im Marchfelde	380	42.554	104	43.038
Mannsdorf an der Donau	0	34.086	0	34.086
Marchegg	336	35.220	34	35.590
Markgrafneusiedl	1.682	37.778	0	39.460
Matzen-Raggendorf	323	42.296	144	42.763
Neusiedl an der Zaya	488	39.189	325	40.002
Obersiebenbrunn	800	38.055	114	38.969
Orth an der Donau	2.715	42.339	184	45.238
Palterndorf-Dobermannsdorf	149	42.355	298	42.803
Parbasdorf	1.156	46.819	0	47.975
Prottes	275	38.290	69	38.634
Raasdorf	752	47.666	301	48.718
Ringelsdorf-Niederabsdorf	972	32.170	162	33.304
Schönkirchen-Reyersdorf	1.261	39.886	101	41.248
Spannberg	1.418	37.486	0	38.904
Strasshof an der Nordbahn	776	42.627	126	43.529
Sulz im Weinviertel	416	40.382	83	40.881
Untersiebenbrunn	679	44.063	57	44.798
Velm-Götzendorf	654	34.116	131	34.900
Weiden an der March	508	42.029	102	42.638
Weikendorf	294	37.953	98	38.344
Zistersdorf	523	42.382	560	43.464
Bezirk Gänserndorf	675	41.128	132	41.935
Niederösterreich	608	45.836	228	46.672
Österreich	551	46.807	222	47.580

Entwicklung der aktiven Fälle im Bezirk Gänserndorf

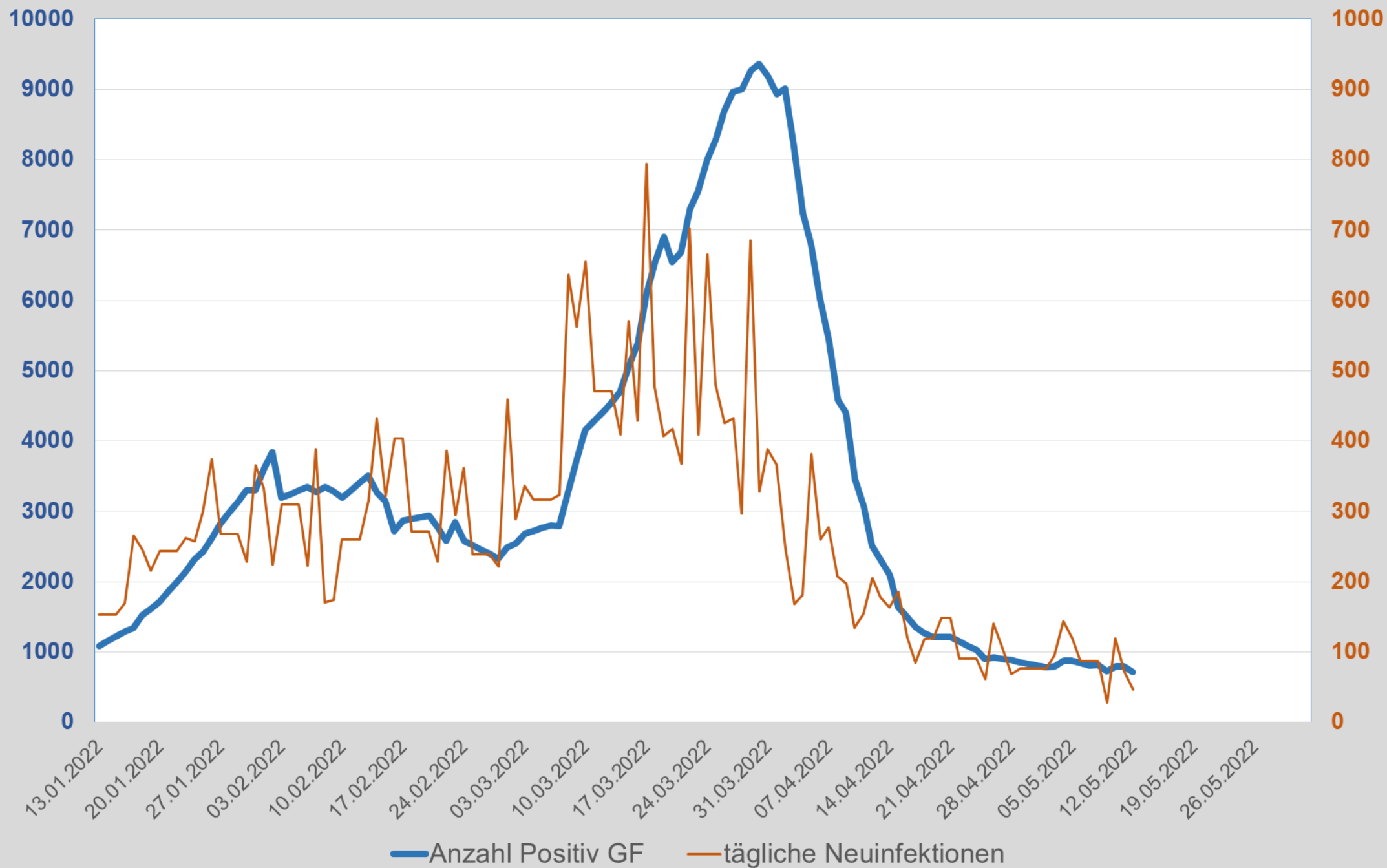
Gemeinde	13.05.2022	06.05.2022	29.04.2022	22.04.2022	15.04.2022	08.04.2022
Aderklaa	5	6	4	3	3	4
Andlersdorf	0	0	0	1	0	3
Angern an der March	11	22	27	43	71	199
Auersthal	13	10	7	15	30	116
Bad Pirawarth	9	6	15	30	48	117
Deutsch-Wagram	67	68	70	88	173	400
Drösing	8	10	9	15	35	69
Dürnkrut	5	16	18	31	57	156
Ebenthal	12	11	2	5	22	62
Eckartsau	6	9	12	17	26	43
Engelhartstetten	14	22	11	22	32	102
Gänserndorf	66	89	100	141	237	623
Glinzendorf	10	4	2	5	4	26
Groß-Enzersdorf	104	122	90	128	181	521
Groß-Schweinbarth	2	15	6	13	28	72
Großhofen	1	4	0	0	0	5
Haringsee	3	3	5	15	21	47
Hauskirchen	10	20	26	22	23	63
Hohenau an der March	10	13	19	35	42	138
Hohenruppersdorf	2	7	5	14	23	61
Jedenspeigen	7	2	2	6	19	55
Lasee	14	22	14	15	51	173
Leopoldsdorf im Marchfelde	11	21	30	48	72	142
Mannsdorf an der Donau	0	0	0	2	7	21
Marchegg	10	14	15	20	47	131
Markgrafneusiedl	15	11	12	9	15	68
Matzen - Raggendorf	9	30	48	55	100	161
Neusiedl an der Zaya	6	18	10	9	43	94
Obersiebenbrunn	14	9	18	32	35	85
Orth an der Donau	59	42	7	11	44	107
Palterndorf - Dobermannsdorf	2	7	10	13	32	82
Parbasdorf	2	0	1	1	10	12
Prottes	4	4	12	10	27	65
Raasdorf	5	3	8	11	13	39
Ringelsdorf - Niederabsdorf	12	12	5	13	23	62
Schönkirchen - Reyersdorf	25	26	22	20	32	102
Spannberg	14	8	6	10	27	46
Strasshof an der Nordbahn	86	99	135	140	203	523
Sulz im Weinviertel	5	11	13	10	15	57
Untersiebenbrunn	12	9	11	10	30	83
Velm - Götzendorf	5	10	13	24	29	56
Weiden an der March	5	5	0	13	24	61
Weikendorf	6	12	18	26	39	88
Zistersdorf	28	49	46	67	99	292
	714	881	884	1.218	2.092	5.432

Neu-Infizierte in den letzten 7 Tagen im Bezirk Gänserndorf

Gemeinde	13.05.2022	06.05.2022	29.04.2022	22.04.2022	15.04.2022	08.04.2022
Aderklaa	1	6	4	3	4	2
Andlersdorf				1		
Angern an der March	9	18	21	34	39	82
Auersthal	9	9	7	5	20	35
Bad Pirawarth	9	5	10	27	28	38
Deutsch-Wagram	50	47	54	62	108	130
Drösing	5	7	6	6	26	16
Dürnkrut	2	12	13	19	29	52
Ebenthal	12	10	2	2	9	22
Eckartsau	7	4	9	11	17	16
Engelhartstetten	10	19	2	15	12	45
Gänserndorf	45	68	72	112	152	218
Glinzendorf	8	4	1	5	2	9
Groß-Enzersdorf	80	93	60	92	108	154
Groß-Schweinbarth	2	14	7	9	17	27
Großhofen	1	4			2	4
Haringsee	3	1	3	13	14	20
Hauskirchen	6	12	20	20	12	23
Hohenau an der March	7	3	13	24	21	40
Hohenruppersdorf		6	4	8	14	14
Jedenspeigen	6	2	1	4	7	23
Lasee	13	16	12	12	24	65
Leopoldsdorf im Marchfelde	11	18	24	42	39	60
Mannsdorf an der Donau		2			2	10
Marchegg	6	11	11	11	29	47
Markgrafneusiedl	13	11	9	9	4	28
Matzen - Raggendorf	4	16	44	40	82	60
Neusiedl an der Zaya	5	13	7	7	19	43
Obersiebenbrunn	13	7	9	25	20	35
Orth an der Donau	34	39	6	8	24	35
Palterndorf - Dobermannsdorf	2	4	8	9	15	33
Parbasdorf	2				5	9
Prottes	3	4	12	9	20	25
Raasdorf	6	2	3	10	8	16
Ringelsdorf - Niederabsdorf	7	9	4	10	16	16
Schönkirchen - Reyersdorf	18	24	16	17	20	36
Spannberg	11	8	5	8	18	12
Strasshof an der Nordbahn	59	66	94	109	117	186
Sulz im Weinviertel	5	4	11	7	9	10
Untersiebenbrunn	7	10	8	11	15	28
Velm - Götzendorf	1	7	9	19	19	16
Weiden an der March	5	4		6	14	28
Weikendorf	5	8	12	24	20	35
Zistersdorf	16	39	29	56	60	79
	518	666	642	921	1240	1882

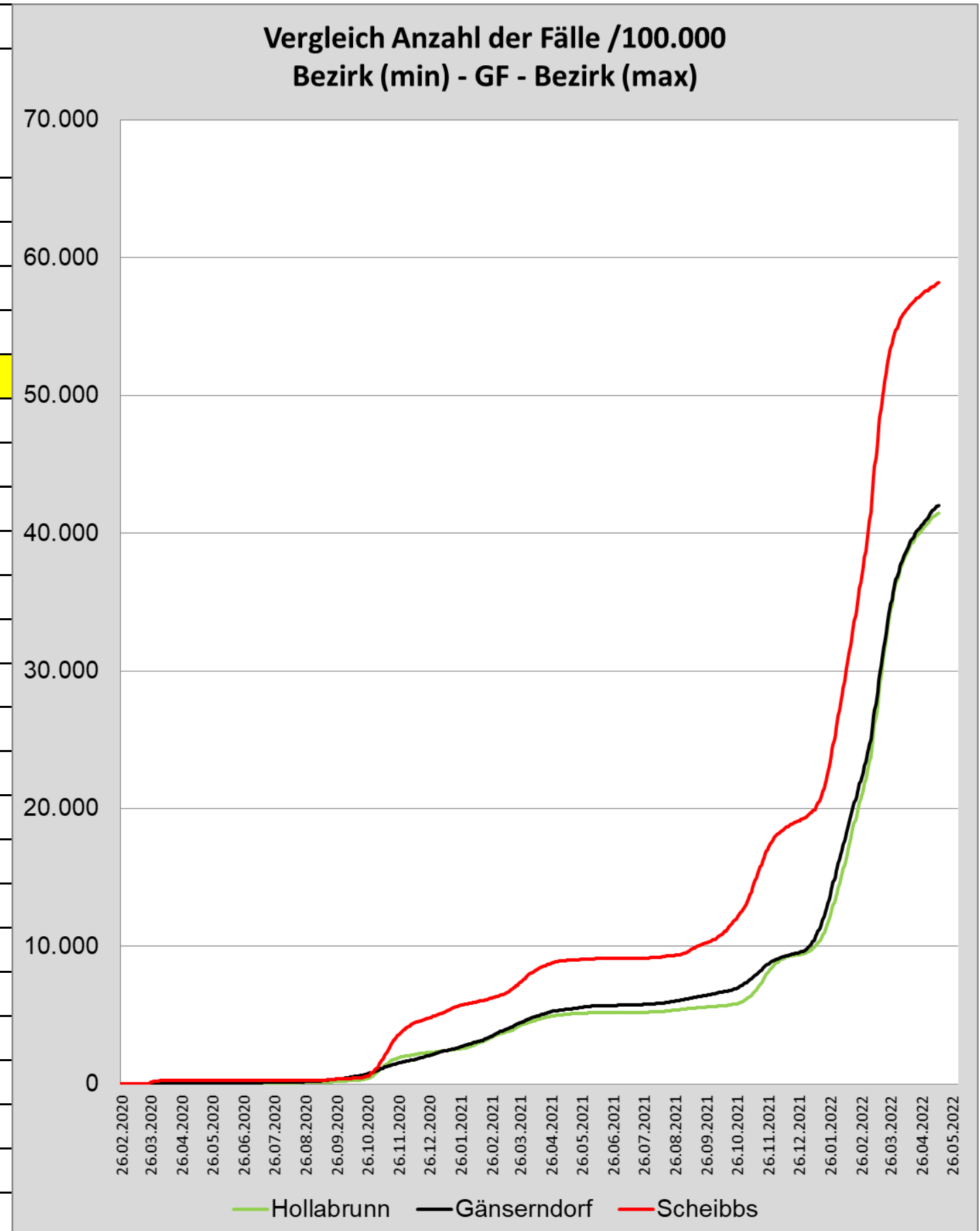
täglicher Neuzugang im Bezirk Gänserndorf

Entwicklung COVID-19 im Bezirk GF im Jahr 2022



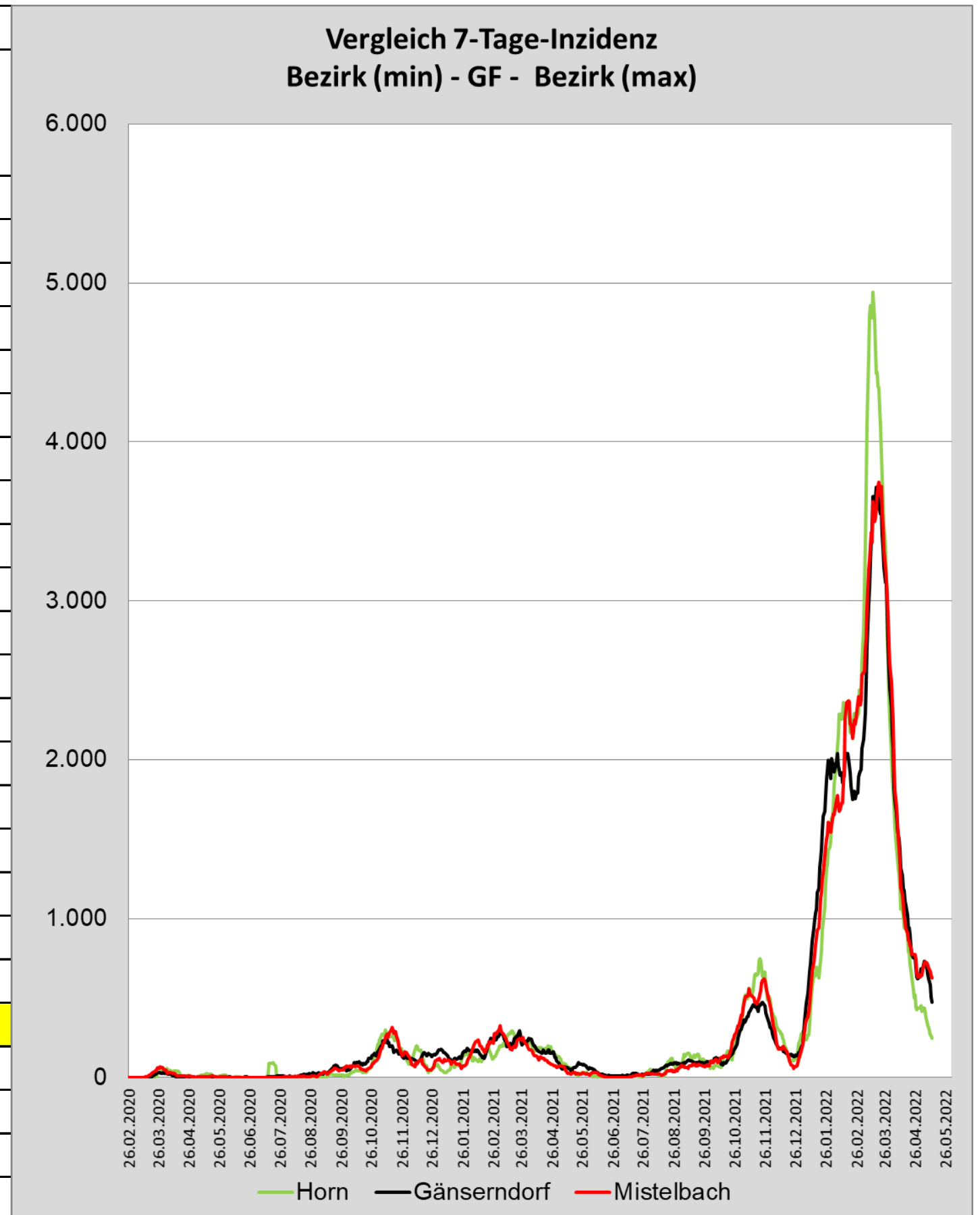
COVID-19 Analysen für den Bezirk Gänserndorf

Sortiert nach "Anzahl Fälle pro 100.000 Einwohner"				
Bezirk	1.690.879	Anzahl Fälle Summe pro 100k	7 Tage Inzidenz Fälle pro 100k	Anzahl Tote Summe pro 100k
Hollabrunn	51.332	41.448	378	175
Korneuburg	91.777	41.634	562	149
Mistelbach	75.655	41.858	625	127
Mödling	119.240	41.973	470	220
Gänserndorf	105.824	42.025	473	155
Tulln	105.762	42.597	613	190
Krems an der Donau(Stadt)	24.837	42.807	439	290
Horn	30.838	43.382	246	195
Bruck an der Leitha	105.507	44.084	491	204
Baden	147.113	45.421	427	211
Gmünd	36.275	45.511	287	419
Sankt Pölten(Stadt)	55.878	46.609	444	233
Neunkirchen	86.323	46.649	380	285
Waidhofen an der Thaya	25.531	46.716	333	259
Wiener Neustadt(Stadt)	46.456	46.840	329	381
Krems(Land)	56.559	47.798	458	172
Sankt Pölten(Land)	132.064	47.925	412	218
Wiener Neustadt(Land)	79.033	47.980	348	247
Lilienfeld	25.474	52.768	400	444
Zwettl	41.827	52.810	399	201
Waidhofen an der Ybbs(Stadt)	11.134	54.563	287	341
Melk	78.281	55.393	322	337
Amstetten	116.592	57.621	313	257
Scheibbs	41.567	58.190	339	226

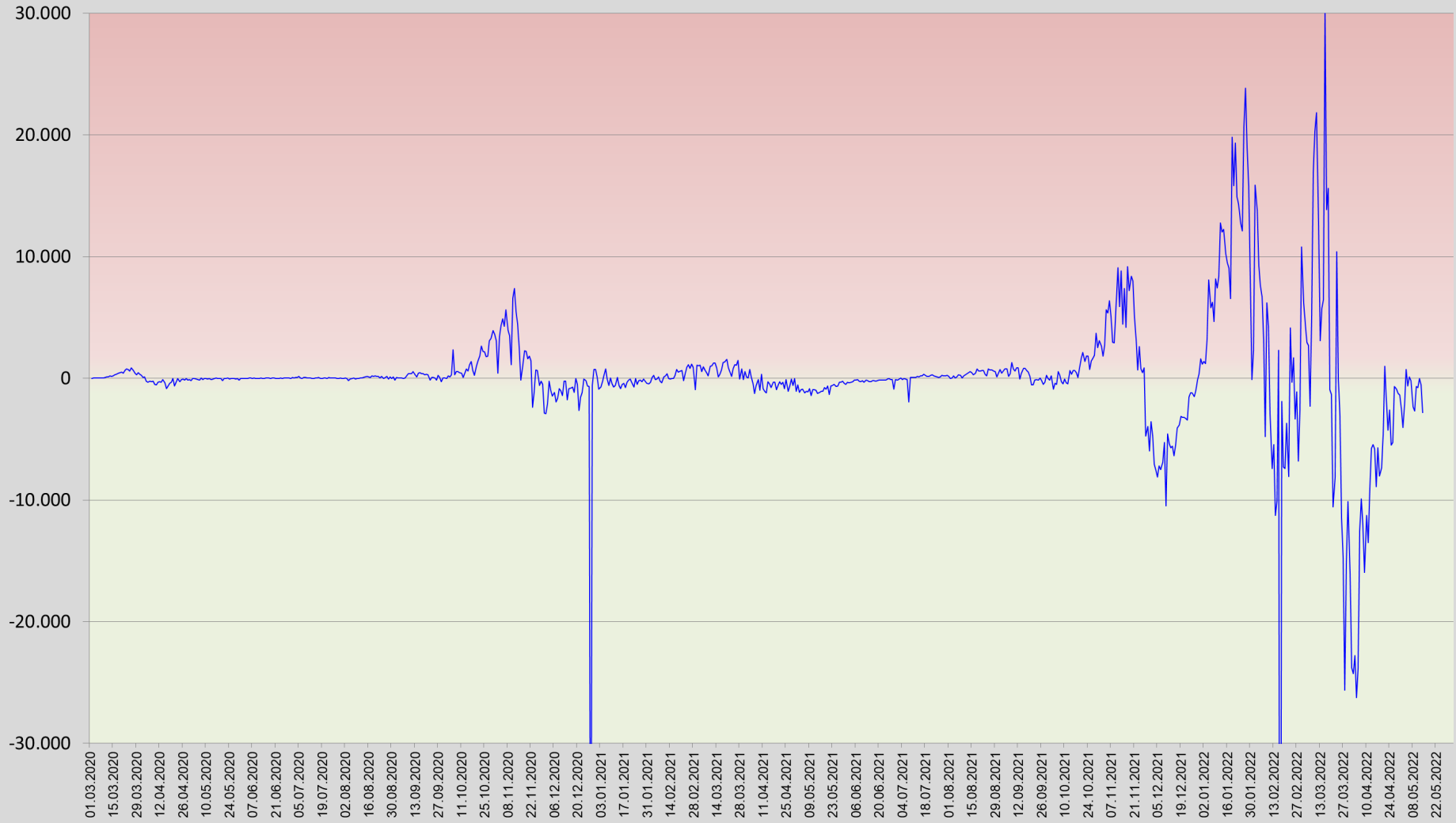


COVID-19 Analysen für den Bezirk Gänserndorf

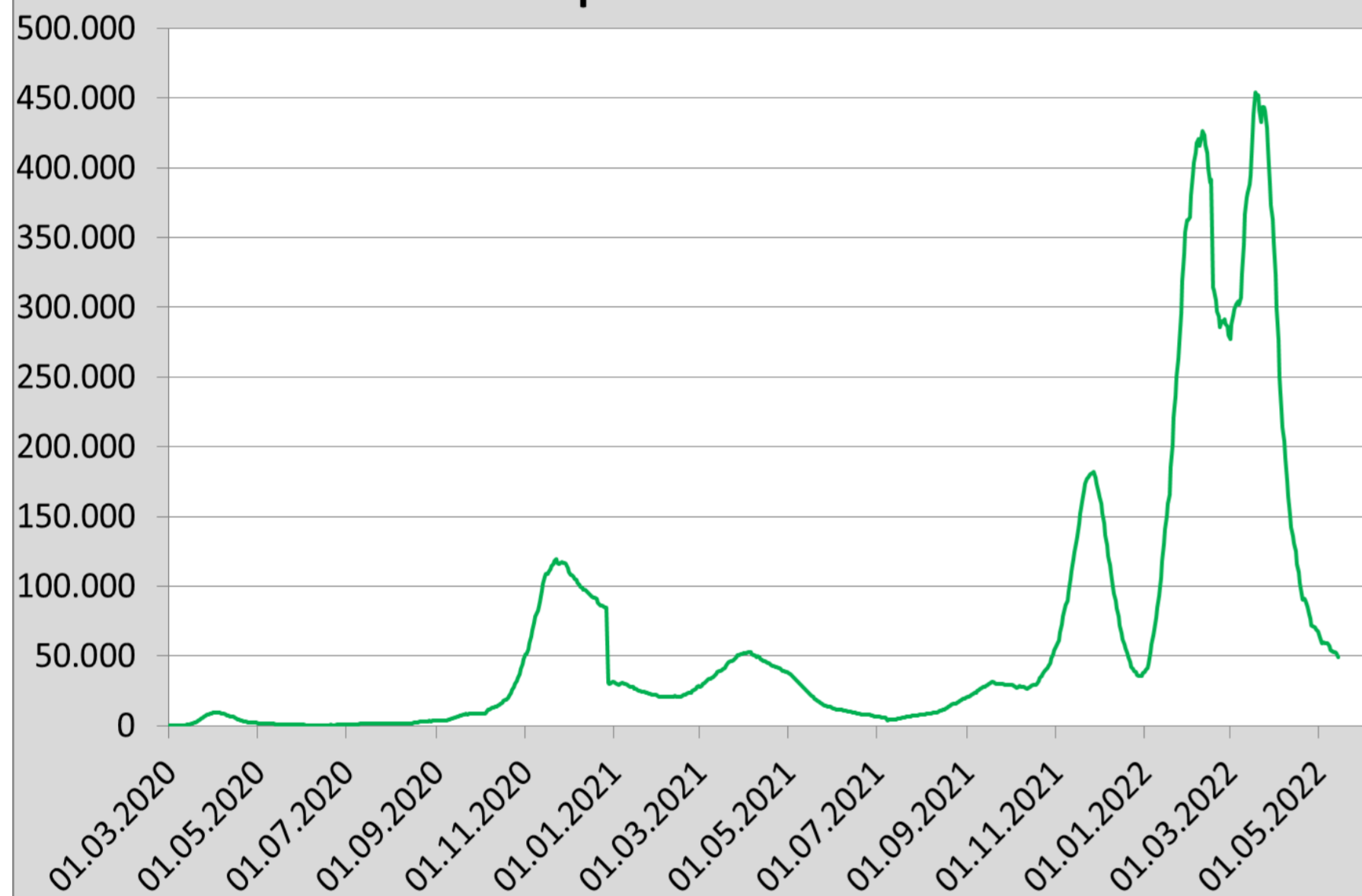
Sortiert nach "7 Tage Inzidenz"				
Bezirk	1.690.879	Anzahl Fälle Summe pro 100k	7 Tage Inzidenz Fälle pro 100k	Anzahl Tote Summe pro 100k
Horn	30.838	43.382	246	195
Gmünd	36.275	45.511	287	419
Waidhofen an der Ybbs(Stadt)	11.134	54.563	287	341
Amstetten	116.592	57.621	313	257
Melk	78.281	55.393	322	337
Wiener Neustadt(Stadt)	46.456	46.840	329	381
Waidhofen an der Thaya	25.531	46.716	333	259
Scheibbs	41.567	58.190	339	226
Wiener Neustadt(Land)	79.033	47.980	348	247
Hollabrunn	51.332	41.448	378	175
Neunkirchen	86.323	46.649	380	285
Zwettl	41.827	52.810	399	201
Lilienfeld	25.474	52.768	400	444
Sankt Pölten(Land)	132.064	47.925	412	218
Baden	147.113	45.421	427	211
Krems an der Donau(Stadt)	24.837	42.807	439	290
Sankt Pölten(Stadt)	55.878	46.609	444	233
Krems(Land)	56.559	47.798	458	172
Mödling	119.240	41.973	470	220
Gänserndorf	105.824	42.025	473	155
Bruck an der Leitha	105.507	44.084	491	204
Korneuburg	91.777	41.634	562	149
Tulln	105.762	42.597	613	190
Mistelbach	75.655	41.858	625	127



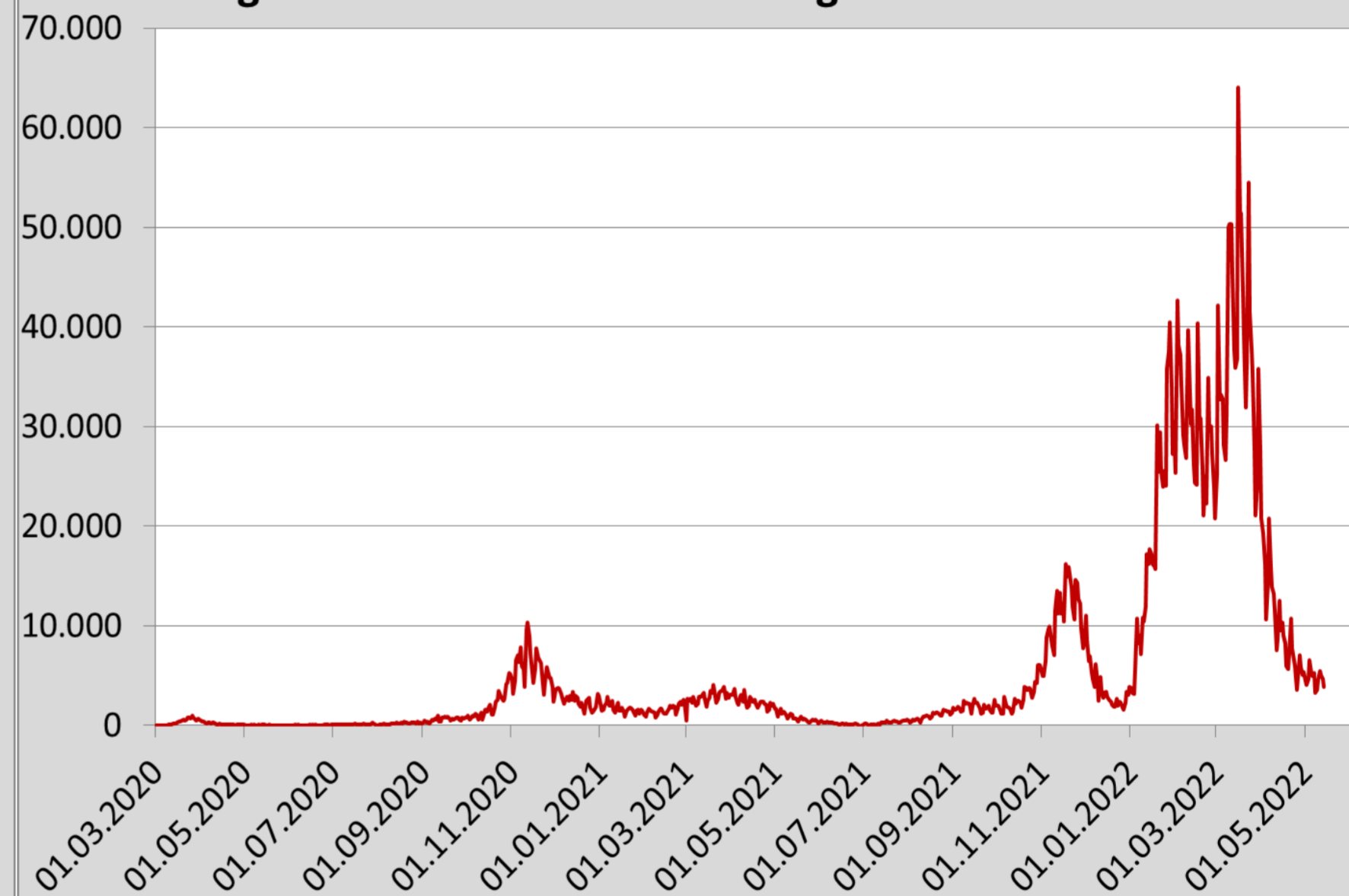
tägliche Veränderung der aktuell COVID-19 Infizierten (Ö)



Aktuell Corona-positiv Getestete in Österreich

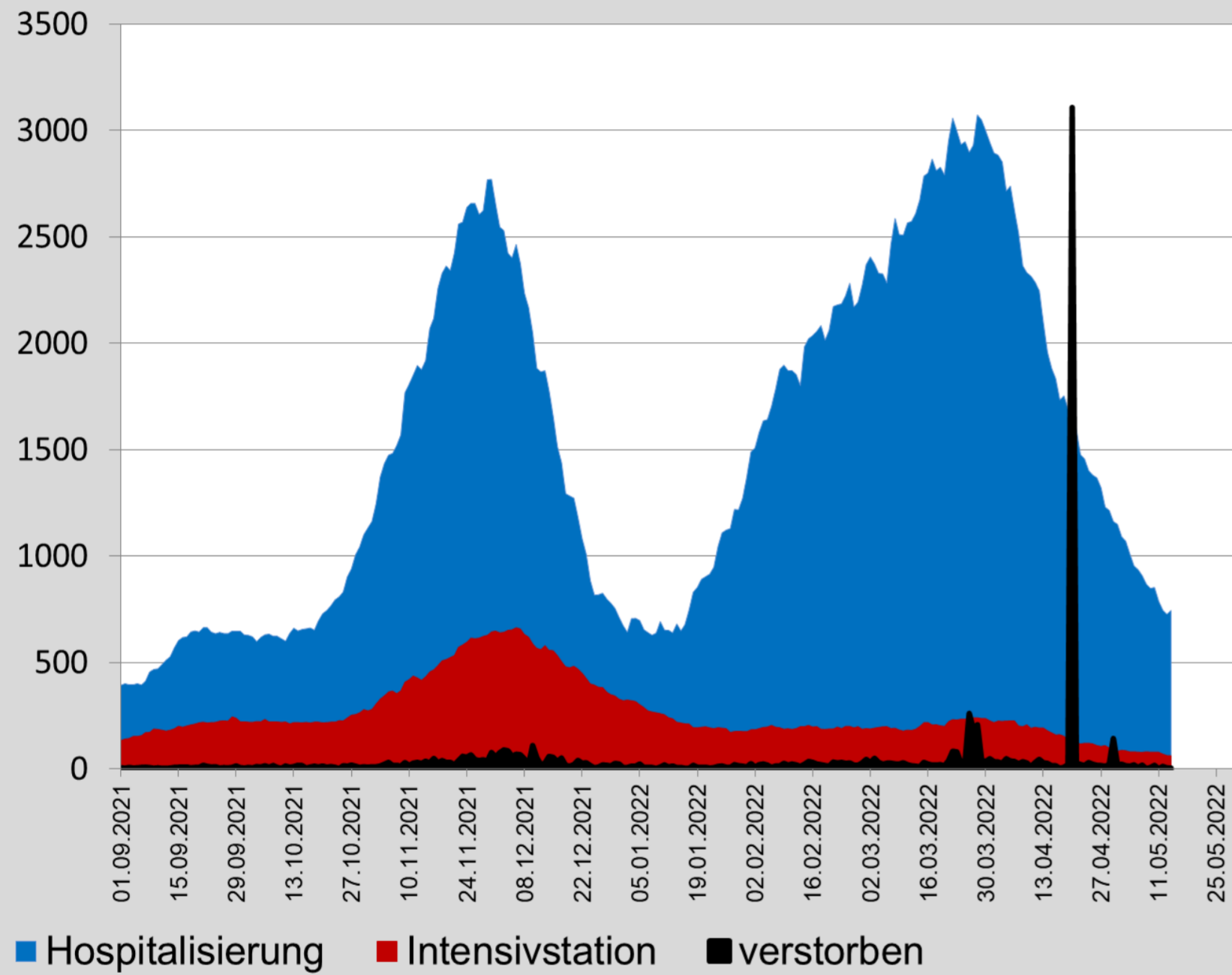


Täglicher Zuwachs Laborbestätigter Fälle in Österreich

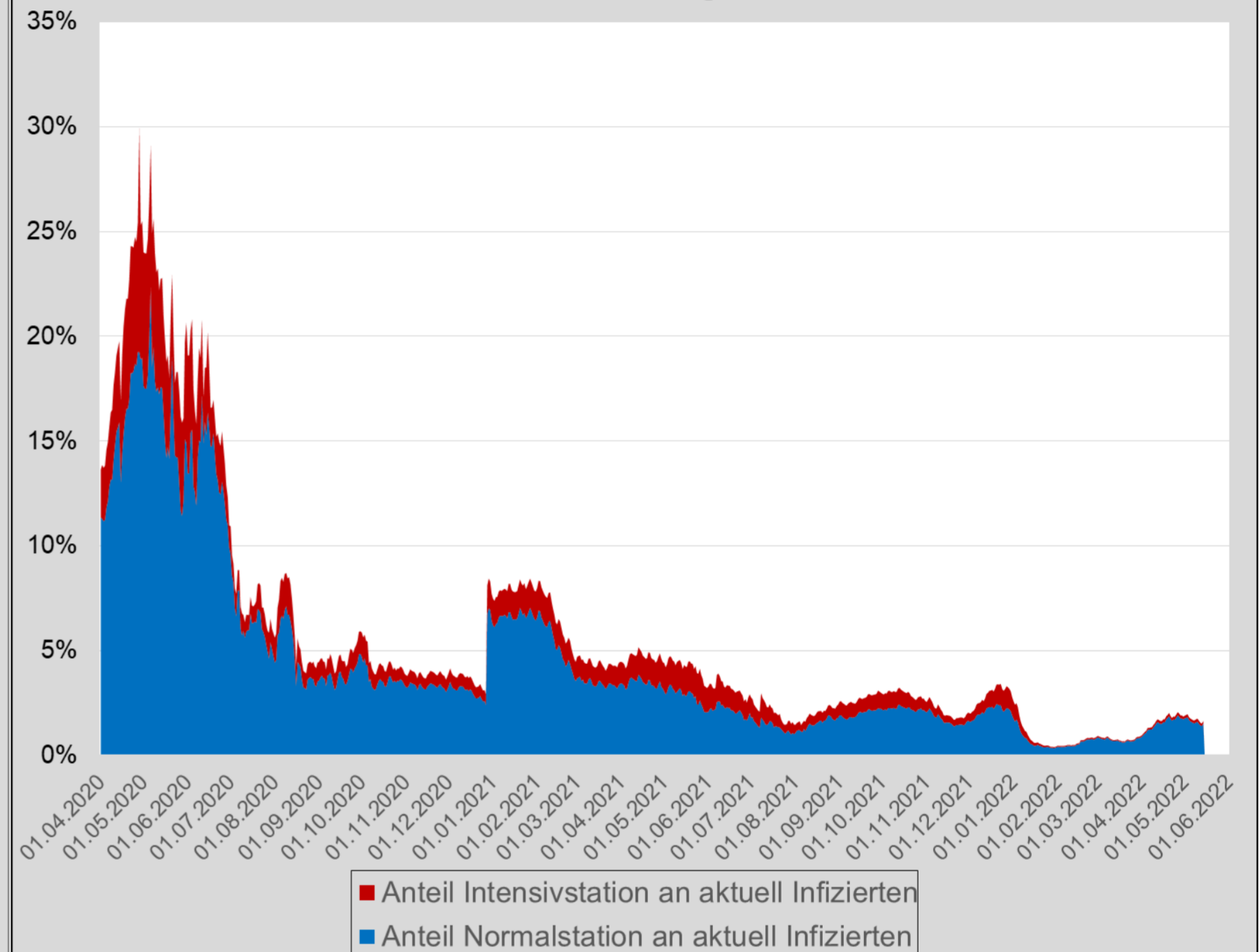


COVID-19 Analysen für den Bezirk Gänserndorf

Entwicklung Hospitalisierung Österreich



Anteil Hospitalisierung an aktuell Infizierten



Impfrate Bezirk Gänserndorf

Gemeinde	Zertifikat		1. Teilimpfung		2. Teilimpfung		3. Teilimpfung		Gesundet in den letzten 6 Monaten
Aderklaa	156	78,79%	171	86,36%	169	85,35%	136	80,47%	67
Andlersdorf	107	84,26%	113	88,98%	112	88,19%	86	76,79%	39
Angern an der March	2.554	74,33%	2.758	80,27%	2.712	78,93%	2.146	79,13%	1.109
Auersthal	1.493	77,35%	1.611	83,47%	1.576	81,65%	1.242	78,81%	739
Bad Pirawarth	1.338	75,42%	1.464	82,53%	1.417	79,88%	1.111	78,41%	670
Deutsch-Wagram	6.451	71,53%	7.112	78,86%	6.924	76,78%	5.364	77,47%	3.172
Drösing	856	77,39%	912	82,45%	885	80,01%	706	79,77%	348
Dürnkrot	1.736	77,16%	1.878	83,47%	1.840	81,78%	1.475	80,16%	808
Ebenthal	705	78,07%	760	84,16%	740	81,95%	576	77,84%	294
Eckartsau	1.003	74,13%	1.083	80,04%	1.063	78,56%	840	79,02%	421
Engelhartstetten	1.506	71,96%	1.642	78,45%	1.590	75,97%	1.281	80,57%	742
Gänserndorf	8.539	72,17%	9.433	79,72%	9.154	77,37%	7.008	76,56%	4.008
Glinzendorf	235	71,43%	263	79,94%	250	75,99%	182	72,80%	135
Groß-Enzersdorf	8.684	73,97%	9.478	80,73%	9.238	78,69%	7.404	80,15%	4.155
Groß-Schweinbarth	954	72,65%	1.049	79,89%	1.018	77,53%	814	79,96%	473
Großhofen	68	64,15%	77	72,64%	74	69,81%	56	75,68%	34
Haringsee	920	78,64%	986	84,28%	959	81,97%	807	84,15%	368
Hauskirchen	941	73,34%	1.022	79,66%	1.001	78,02%	791	79,02%	433
Hohenau an der March	1.981	71,85%	2.152	78,05%	2.115	76,71%	1.726	81,61%	830
Hohenrappersdorf	694	73,44%	765	80,95%	744	78,73%	598	80,38%	383
Jedenspeigen	910	82,28%	964	87,16%	952	86,07%	783	82,25%	373
Lasseesee	2.084	70,60%	2.310	78,26%	2.238	75,82%	1.777	79,40%	999
Leopoldsdorf im Marchfelde	2.113	73,04%	2.315	80,03%	2.233	77,19%	1.815	81,28%	1.061
Mannsdorf an der Donau	255	71,83%	280	78,88%	274	77,19%	222	81,02%	99
Marchegg	2.157	72,56%	2.365	79,56%	2.295	77,20%	1.805	78,65%	915
Markgrafneusiedl	690	77,35%	761	85,31%	745	83,52%	588	78,93%	285
Matzen - Raggendorf	2.074	74,47%	2.273	81,61%	2.215	79,53%	1.724	77,83%	956
Neusiedl an der Zaya	935	76,02%	1.029	83,66%	1.007	81,87%	803	79,74%	403
Obersiebenbrunn	1.304	74,51%	1.422	81,25%	1.391	79,48%	1.112	79,94%	575
Orth an der Donau	1.565	72,02%	1.779	81,87%	1.725	79,38%	1.331	77,16%	756
Palterndorf - Dobermannsdorf	995	74,20%	1.091	81,36%	1.060	79,04%	832	78,49%	505
Parbasdorf	138	79,77%	149	86,12%	147	84,97%	113	76,87%	70
Prottes	1.109	76,37%	1.195	82,29%	1.165	80,23%	919	78,88%	464
Raasdorf	490	73,68%	546	82,10%	525	78,94%	402	76,57%	257
Ringelsdorf - Niederabsdorf	971	78,68%	1.024	82,98%	1.015	82,25%	813	80,10%	316
Schönkirchen - Reyersdorf	1.515	76,39%	1.655	83,45%	1.612	81,29%	1.252	77,67%	661
Spannberg	761	77,10%	831	84,19%	814	82,47%	646	79,36%	353
Strasshof an der Nordbahn	7.874	71,04%	8.758	79,01%	8.483	76,53%	6.412	75,59%	3.910
Sulz im Weinviertel	986	82,10%	1.042	86,76%	1.019	84,84%	868	85,18%	429
Untersiebenbrunn	1.261	71,33%	1.399	79,13%	1.356	76,70%	1.075	79,28%	634
Velm - Götzendorf	612	80,00%	651	85,09%	632	82,61%	521	82,44%	238
Weiden an der March	724	73,50%	775	78,68%	767	77,87%	636	82,92%	357
Weikendorf	1.484	72,67%	1.620	79,33%	1.585	77,62%	1.218	76,85%	638
Zistersdorf	4.077	76,12%	4.542	84,80%	4.438	82,86%	3.521	79,34%	1.867
BEZIRK GÄNSERNDORF	78.005	73,72%	85.505	80,81%	83.274	78,70%	65.537	78,70%	36.349
Veränderung zur Vorwoche	-785	-0,74%	9	0,01%	42	0,04%	271	0,29%	551
kleinster Wert		64,15%		72,64%		69,81%		72,80%	
größter Wert		84,26%		88,98%		88,19%		85,18%	
was fehlt auf 80%	6.642				1.373		19.110		