



Lagebericht COVID-19 im Bezirk Gänserndorf

Stand 08.04.2022

Quelle: AGES (Download-Bereich)

Bearbeiter: Alfons Weiss, Mobil: 0676 679 8131

Diese Lagedarstellung bietet den Gebietskörperschaften und Einsatzorganisationen des Bezirkes Gänserndorf einen Überblick über den aktuellen Stand und die Entwicklung der COVID-19 Fälle als Basis für deren Entscheidungsfindung.

Zusätzliche Informationen, Hinweise auf Gesetze und Verordnungen sowie darauf aufbauende Handlungs-Empfehlungen werden wöchentlich (jeden Donnerstag) von der BH Gänserndorf versendet.

Zusammenfassung:

	KW14	KW13	KW12
Gesamtzahl der bestätigten COVID-19 Fälle im Bezirk Gänserndorf	40.384	38.502	35.467
Aktuelle Zahl der positiv getesteten Personen mit Bescheid (07.04.2022)	5.432	9.188	7.990
Sieben-Tage-Inzidenz (07.04.2022)	1.811	2.782	3.623
Gemeinden ohne Neuinfektionen	1	2	0
Gemeinden mit 4 oder weniger Neuinfektionen	2	0	2
Gemeinden mit mehr als 4 Neuinfektionen	41	42	42
Gemeinden mit 0 Fällen	0	0	0
Gemeinden mit fallender Tendenz	44	5	1
Gemeinden mit gleichbleibenden Zahlen	0	1	0
Gemeinden mit steigender Tendenz	0	38	43

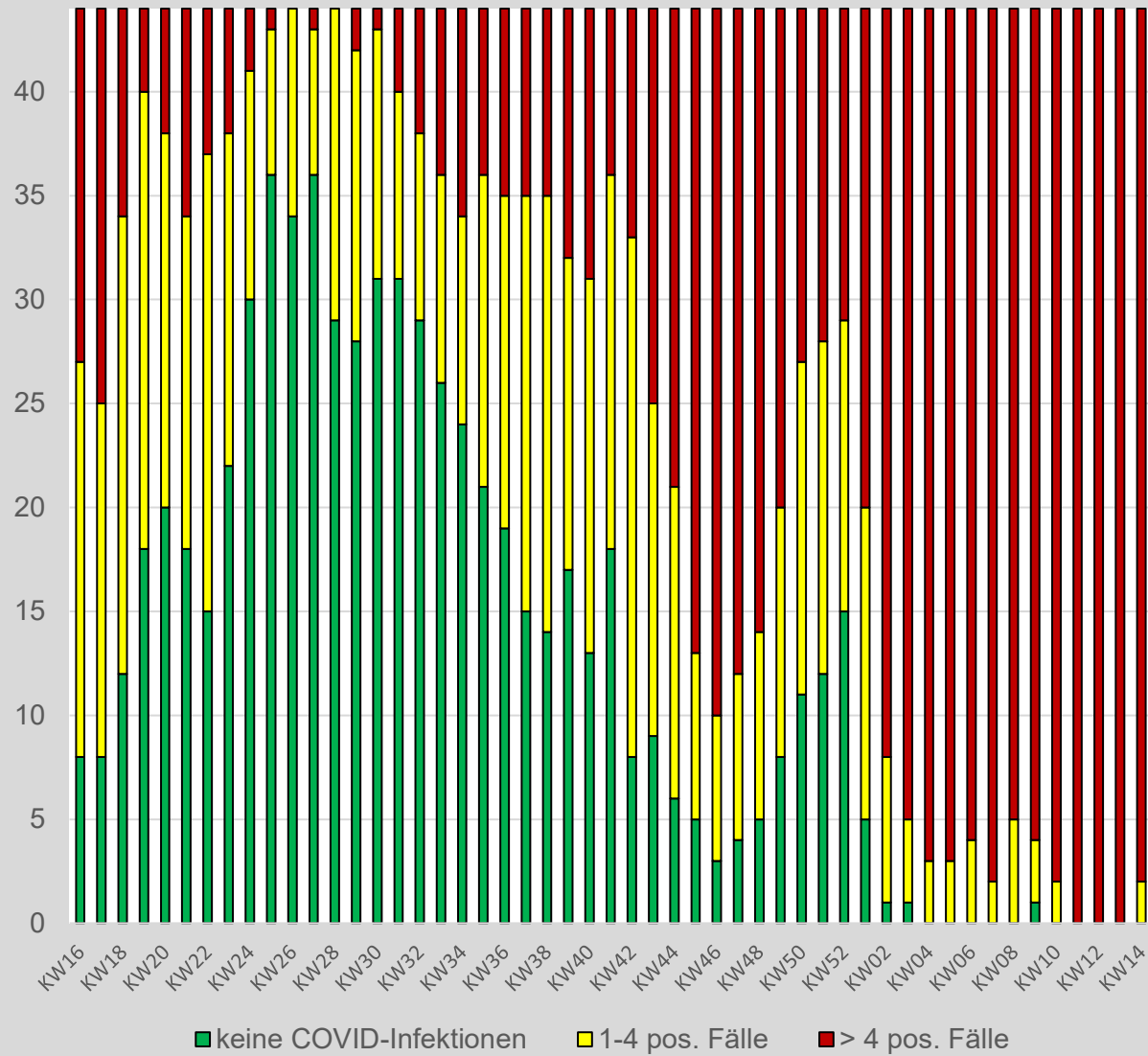
Tendenz: **stark fallend**

- Die Zahl der positiv Getesteten ist um **41% gesunken** (KW13: 15% gestiegen)
 - Die 7-Tage-Inzidenz pro 100.000 EW ist um **35% gesunken** (KW13: 23% gesunken)
 - In Summe gibt es **1.882 Neuinfektionen** (KW13 = 3.036), davon 914 in 7 Gemeinden
- >> ZIEL: weiterer Rückgang bis "Normalstatus"**

Verteiler:

alle Bürgermeister und Gemeinden im Bezirk Gänserndorf
 Bezirkshauptmannschaft Gänserndorf
 Bezirksfeuerwehrkommando Gänserndorf
 Bezirksleitung Rotes Kreuz Gänserndorf
 Bezirkspolizeikommando Gänserndorf
 Bezirksärztesprecher

Gemeinden mit positiven COVID-19-Fällen

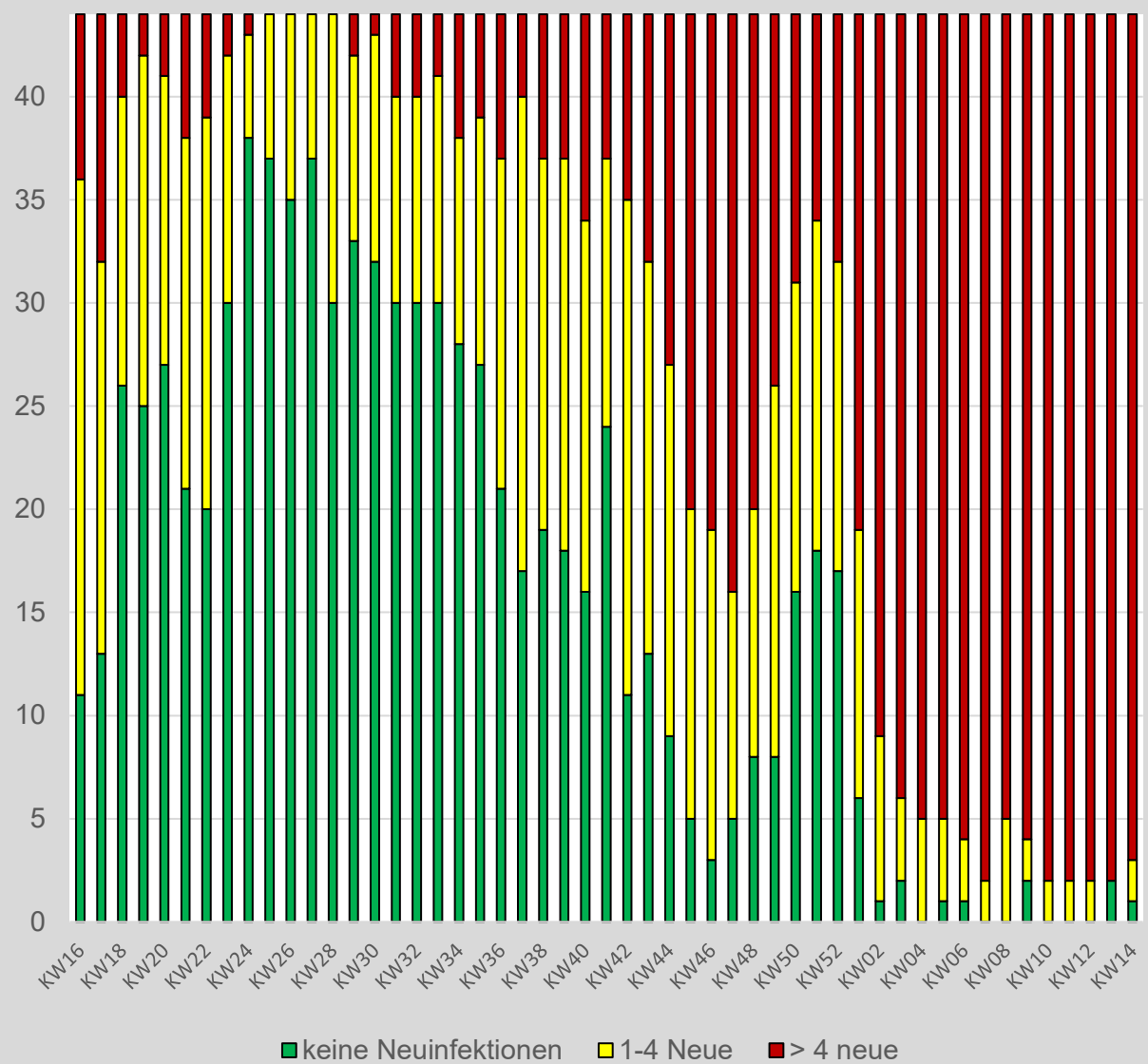


die Anzahl der positiven COVID-19 Fälle ist stark gesunken

42 Gemeinden haben mehr als 4 positive COVID-19 Fälle

es gibt nur eine Gemeinden ohne COVID-19 Fälle

Gemeinden mit Zuwachs von COVID-19-Fällen



die Anzahl der Neuinfektionen ist gesunken

die Anzahl der Gemeinden mit mehr als 4 Neuinfektionen ist gesunken

die Anzahl der Gemeinden ohne Neuinfektionen ist gesunken

Information über COVID-19-Fälle im Bezirk Gänserndorf

Gemeinde	SARS-CoV2 Fälle (Stand: 31. März 2022)			
	Tagesstatistik	Gesamtübersicht		
	Aktuell Erkrankte	Genesen	Gestorben	Gesamt best. Fälle
Aderklaa	4	61	0	65
Andlersdorf	3	44	0	47
Angern an der March	199	1004	1	1204
Auersthal	116	709	3	828
Bad Pirawarth	117	613	0	730
Deutsch-Wagram	400	3254	8	3662
Drösing	69	324	4	397
Dürnkrut	156	700	3	859
Ebenthal	62	295	0	357
Eckartsau	43	442	2	487
Engelhartstetten	102	715	1	818
Gänserndorf	623	3918	21	4562
Glinzendorf	26	141	0	167
Groß-Enzersdorf	521	4055	7	4583
Groß-Schweinbarth	72	454	0	526
Großhofen	5	41	0	46
Haringsee	47	394	2	443
Hauskirchen	63	384	0	447
Hohenau an der March	138	764	3	905
Hohenruppersdorf	61	341	2	404
Jedenspeigen	55	364	0	419
Lasseesee	173	940	2	1115
Leopoldsdorf im Marchfelde	142	966	3	1111
Mannsdorf an der Donau	21	96	0	117
Marchegg	131	858	1	990
Markgrafneusiedl	68	238	0	306
Matzen-Raggendorf	161	840	4	1005
Neusiedl an der Zaya	94	344	3	441
Obersiebenbrunn	85	521	2	608
Orth an der Donau	107	761	4	872
Palterndorf-Dobermannsdorf	82	450	4	536
Parbasdorf	12	64	0	76
Prottes	65	447	1	513
Raasdorf	39	254	2	295
Ringelsdorf-Niederabsdorf	62	301	2	365
Schönkirchen-Reyersdorf	102	619	2	723
Spannberg	46	288	0	334
Strasshof an der Nordbahn	523	3844	13	4380
Sulz im Weinviertel	57	397	1	455
Untersiebenbrunn	83	657	1	741
Velm-Götzendorf	56	155	1	212
Weiden an der March	61	329	1	391
Weikendorf	88	625	1	714
Zistersdorf	292	1809	27	2128
Bezirksszahlen	5.432	34.820	132	40.384

Information über COVID-19-Fälle im Bezirk Gänserndorf

SARS-CoV2 Fälle (Stand: 31. März 2022)				
Werte umgerechnet auf 100.000 Einwohner (Vergleichbarkeit)				
Gemeinde	Aktuell Erkrankte	Genesen	Gestorben	Gesamt best. Fälle
Aderklaa	2.020	30.807	0	32.827
Andlersdorf	2.362	34.648	0	37.010
Angern an der March	5.792	29.221	29	35.042
Auersthal	6.010	36.734	155	42.899
Bad Pirawarth	6.595	34.555	0	41.150
Deutsch-Wagram	4.435	36.082	89	40.606
Drösing	6.238	29.293	362	35.893
Dürnkrut	6.933	31.112	133	38.178
Ebenthal	6.866	32.669	0	39.535
Eckartsau	3.178	32.667	148	35.993
Engelhartstetten	4.873	34.162	48	39.084
Gänserndorf	5.265	33.114	177	38.557
Glinzendorf	7.903	42.858	0	50.761
Groß-Enzersdorf	4.438	34.540	60	39.038
Groß-Schweinbarth	5.483	34.575	0	40.058
Großhofen	4.717	38.679	0	43.396
Haringsee	4.017	33.677	171	37.865
Hauskirchen	4.910	29.930	0	34.840
Hohenau an der March	5.005	27.710	109	32.824
Hohenruppersdorf	6.455	36.084	212	42.751
Jedenspeigen	4.973	32.911	0	37.883
Lasseo	5.861	31.845	68	37.773
Leopoldsdorf im Marchfelde	4.909	33.393	104	38.406
Mannsdorf an der Donau	5.916	27.043	0	32.959
Marchegg	4.407	28.862	34	33.303
Markgrafneusiedl	7.623	26.680	0	34.303
Matzen-Raggendorf	5.781	30.160	144	36.085
Neusiedl an der Zaya	7.643	27.969	244	35.855
Obersiebenbrunn	4.857	29.770	114	34.741
Orth an der Donau	4.924	35.021	184	40.130
Palterndorf-Dobermannsdorf	6.115	33.556	298	39.969
Parbasdorf	6.936	36.993	0	43.929
Prottes	4.476	30.783	69	35.328
Raasdorf	5.864	38.193	301	44.358
Ringelsdorf-Niederabsdorf	5.024	24.391	162	29.577
Schönkirchen-Reyersdorf	5.143	31.213	101	36.458
Spannberg	4.660	29.178	0	33.839
Strasshof an der Nordbahn	4.718	34.679	117	39.515
Sulz im Weinviertel	4.746	33.055	83	37.884
Untersiebenbrunn	4.695	37.162	57	41.913
Velm-Götzendorf	7.320	20.261	131	27.711
Weiden an der March	6.193	33.400	102	39.694
Weikendorf	4.309	30.607	49	34.965
Zistersdorf	5.452	33.775	504	39.730
Bezirk Gänserndorf	5.134	32.908	125	38.167
Niederösterreich	2.821	40.426	173	43.420
Österreich	2.281	42.299	179	44.759

Entwicklung der aktiven Fälle im Bezirk Gänserndorf

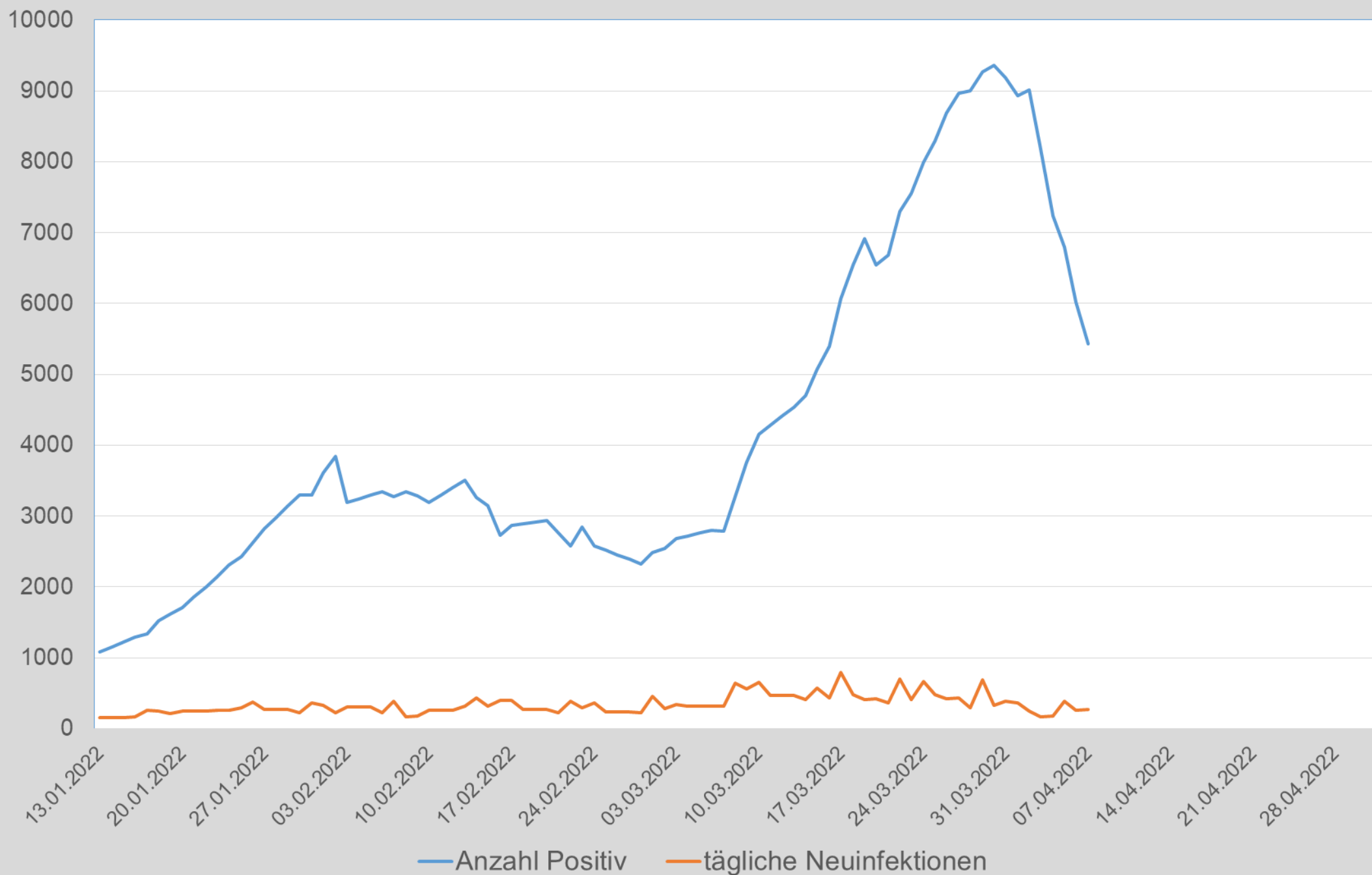
Gemeinde	08.04.2022	01.04.2022	25.03.2022	18.03.2022	11.03.2022	04.03.2022
Aderklaa	4	8	14	11	11	3
Andlersdorf	3	17	11	6	1	1
Angern an der March	199	318	241	193	133	65
Auersthal	116	198	177	146	125	94
Bad Pirawarth	117	175	143	118	92	79
Deutsch-Wagram	400	739	607	494	374	248
Drösing	69	102	101	66	30	21
Dürnkrut	156	288	271	217	119	59
Ebenthal	62	93	77	60	29	18
Eckartsau	43	100	91	74	63	63
Engelhartstetten	102	159	153	122	75	50
Gänserndorf	623	937	766	577	485	355
Glinzendorf	26	35	29	10	11	8
Groß-Enzersdorf	521	988	835	636	464	249
Groß-Schweinbarth	72	114	82	74	52	27
Großhofen	5	9	12	9	4	0
Haringsee	47	88	86	62	44	43
Hauskirchen	63	119	123	85	46	17
Hohenau an der March	138	247	237	172	97	63
Hohenruppersdorf	61	115	115	71	26	31
Jedenspeigen	55	108	107	99	59	28
Lasee	173	263	245	195	119	58
Leopoldsdorf im Marchfelde	142	269	252	195	128	89
Mannsdorf an der Donau	21	35	31	21	9	5
Marchegg	131	239	213	165	118	72
Markgrafneusiedl	68	94	69	55	34	9
Matzen - Raggendorf	161	242	189	120	87	77
Neusiedl an der Zaya	94	119	110	100	48	16
Obersiebenbrunn	85	118	110	67	41	32
Orth an der Donau	107	185	171	139	94	50
Palterndorf - Dobermannsdorf	82	151	153	114	53	28
Parbasdorf	12	21	16	17	12	3
Prottes	65	117	109	81	45	35
Raasdorf	39	59	54	45	31	20
Ringelsdorf - Niederabsdorf	62	108	94	62	40	27
Schönkirchen - Reyersdorf	102	151	121	90	78	59
Spannberg	46	93	83	55	21	18
Strasshof an der Nordbahn	523	815	640	461	362	267
Sulz im Weinviertel	57	141	130	106	56	40
Untersiebenbrunn	83	137	108	80	78	42
Velm - Götzendorf	56	72	63	30	19	10
Weiden an der March	61	101	97	70	33	19
Weikendorf	88	163	165	122	76	51
Zistersdorf	292	538	489	379	234	133
	5.432	9.188	7.990	6.071	4.156	2.682

Neu-Infizierte in den letzten 7 Tagen im Bezirk Gänserndorf

Gemeinde	08.04.2022	01.04.2022	25.03.2022	18.03.2022	11.03.2022	04.03.2022
Aderklaa	2		9	2	9	3
Andlersdorf		8	5	5	1	
Angern an der March	82	130	105	107	105	50
Auersthal	35	65	81	90	88	74
Bad Pirawarth	38	60	54	77	66	57
Deutsch-Wagram	130	263	277	257	283	185
Drösing	16	31	54	48	23	17
Dürnkrut	52	63	90	132	103	46
Ebenthal	22	27	30	39	23	10
Eckartsau	16	27	39	38	49	36
Engelhartstetten	45	49	72	77	55	35
Gänserndorf	218	376	359	329	338	271
Glinzendorf	9	12	20	4	8	7
Groß-Enzersdorf	154	333	392	342	360	189
Groß-Schweinbarth	27	51	33	44	37	24
Großhofen	4		3	5	4	
Haringsee	20	19	37	40	31	31
Hauskirchen	23	29	55	57	38	14
Hohenau an der March	40	65	97	121	63	47
Hohenrappersdorf	14	28	61	58	16	25
Jedenspeigen	23	27	32	65	47	25
Lassee	65	74	108	109	101	46
Leopoldsdorf im Marchfelde	60	76	107	112	100	64
Mannsdorf an der Donau	10	9	14	17	5	5
Marchegg	47	64	85	86	94	51
Markgrafneusiedl	28	41	32	27	29	8
Matzen - Raggendorf	60	100	95	89	55	58
Neusiedl an der Zaya	43	31	41	66	45	12
Obersiebenbrunn	35	32	61	40	32	21
Orth an der Donau	35	66	77	80	73	35
Palterndorf - Dobermannsdorf	33	39	53	80	42	25
Parbasdorf	9	6	4	8	9	3
Prottes	25	36	47	53	36	22
Raasdorf	16	13	21	27	24	14
Ringelsdorf - Niederabsdorf	16	42	46	35	35	18
Schönkirchen - Reyersdorf	36	65	63	54	50	42
Spannberg	12	29	33	44	17	11
Strasshof an der Nordbahn	186	308	314	256	242	210
Sulz im Weinviertel	10	30	44	76	43	30
Untersiebenbrunn	28	51	50	40	57	33
Velm - Götzendorf	16	22	40	21	15	8
Weiden an der March	28	34	43	47	25	16
Weikendorf	35	43	67	83	51	43
Zistersdorf	79	162	207	230	196	101
	1882	3036	3557	3617	3123	2022

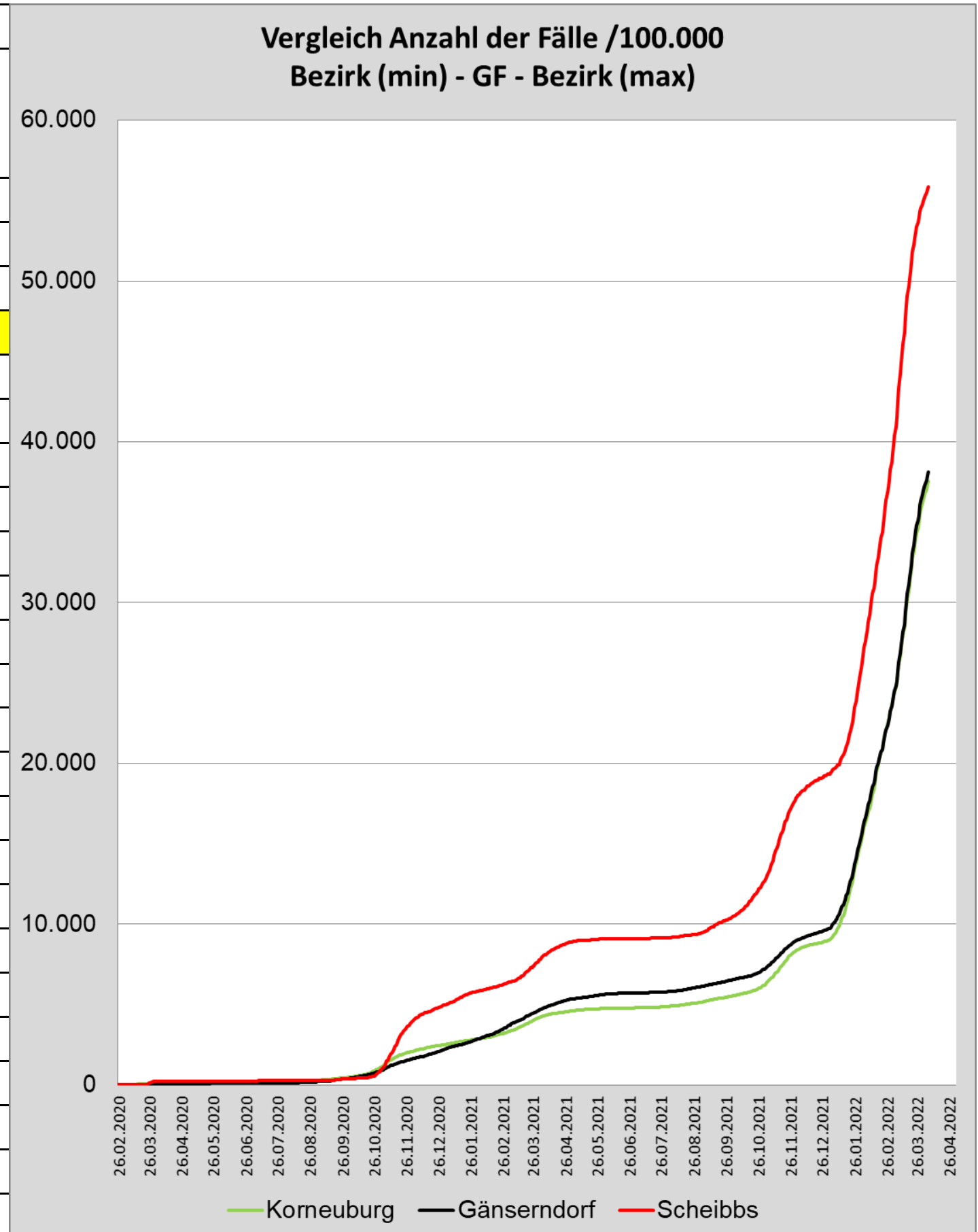
täglicher Neuzugang im Bezirk Gänserndorf

Entwicklung COVID-19 im Bezirk GF im Jahr 2022



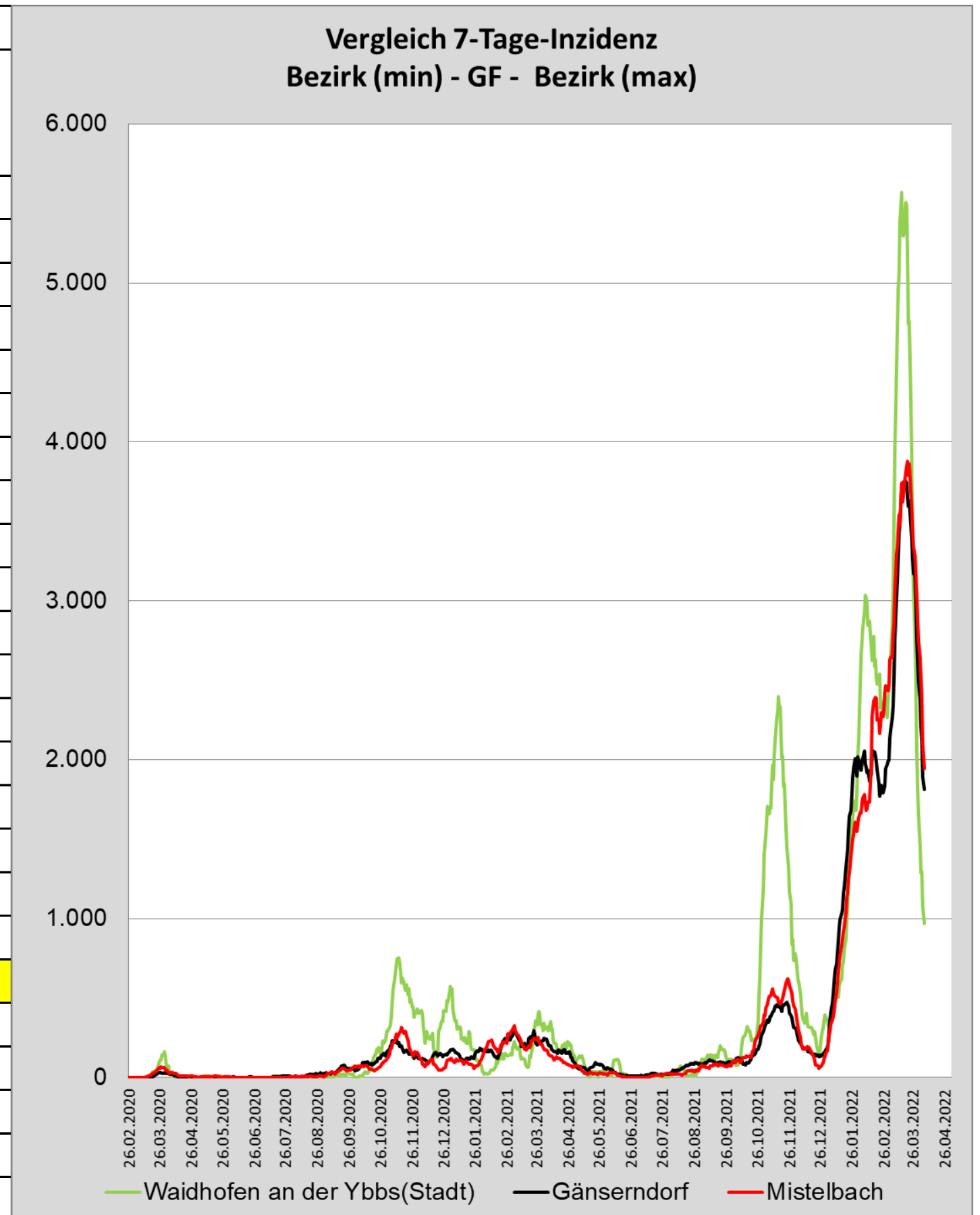
COVID-19 Analysen für den Bezirk Gänserndorf

Sortiert nach "Anzahl Fälle pro 100.000 Einwohner"				
Bezirk	1.690.879	Anzahl Fälle Summe pro 100k	7 Tage Inzidenz Fälle pro 100k	Anzahl Tote Summe pro 100k
Korneuburg	91.777	37.565	1.779	117
Hollabrunn	51.332	37.774	1.866	150
Mödling	119.240	38.058	1.706	156
Gänserndorf	105.824	38.142	1.811	112
Mistelbach	75.655	38.353	1.943	94
Tulln	105.762	38.825	1.730	140
Krems an der Donau(Stadt)	24.837	39.920	1.715	221
Bruck an der Leitha	105.507	40.501	1.842	143
Horn	30.838	40.761	1.664	156
Baden	147.113	41.999	1.378	164
Gmünd	36.275	42.280	1.792	317
Sankt Pölten(Stadt)	55.878	43.427	1.541	181
Waidhofen an der Thaya	25.531	43.931	1.567	184
Neunkirchen	86.323	44.157	1.549	224
Wiener Neustadt(Stadt)	46.456	44.285	1.382	331
Krems(Land)	56.559	44.483	1.835	136
Sankt Pölten(Land)	132.064	44.639	1.539	160
Wiener Neustadt(Land)	79.033	45.476	1.422	201
Zwettl	41.827	49.155	1.853	155
Lilienfeld	25.474	49.505	1.810	353
Waidhofen an der Ybbs(Stadt)	11.134	52.075	970	243
Melk	78.281	53.075	1.514	250
Amstetten	116.592	55.063	1.612	178
Scheibbs	41.567	55.859	1.340	204



COVID-19 Analysen für den Bezirk Gänserndorf

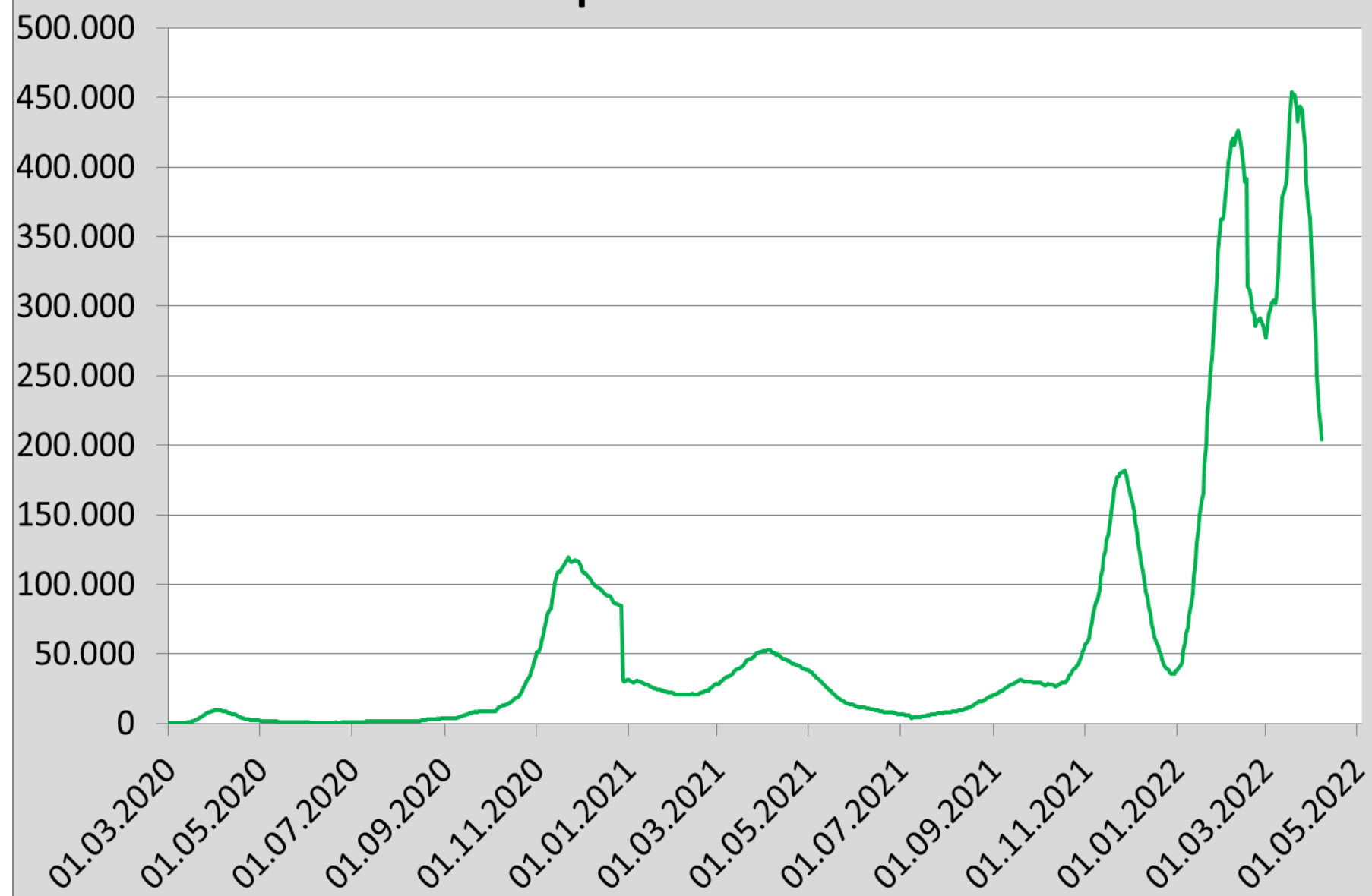
Sortiert nach "7 Tage Inzidenz"				
Bezirk	1.690.879	Anzahl Fälle Summe pro 100k	7 Tage Inzidenz Fälle pro 100k	Anzahl Tote Summe pro 100k
Waidhofen an der Ybbs(Stadt)	11.134	52.075	970	243
Scheibbs	41.567	55.859	1.340	204
Baden	147.113	41.999	1.378	164
Wiener Neustadt(Stadt)	46.456	44.285	1.382	331
Wiener Neustadt(Land)	79.033	45.476	1.422	201
Melk	78.281	53.075	1.514	250
Sankt Pölten(Land)	132.064	44.639	1.539	160
Sankt Pölten(Stadt)	55.878	43.427	1.541	181
Neunkirchen	86.323	44.157	1.549	224
Waidhofen an der Thaya	25.531	43.931	1.567	184
Amstetten	116.592	55.063	1.612	178
Horn	30.838	40.761	1.664	156
Mödling	119.240	38.058	1.706	156
Krems an der Donau(Stadt)	24.837	39.920	1.715	221
Tulln	105.762	38.825	1.730	140
Korneuburg	91.777	37.565	1.779	117
Gmünd	36.275	42.280	1.792	317
Lilienfeld	25.474	49.505	1.810	353
Gänserndorf	105.824	38.142	1.811	112
Krems(Land)	56.559	44.483	1.835	136
Bruck an der Leitha	105.507	40.501	1.842	143
Zwettl	41.827	49.155	1.853	155
Hollabrunn	51.332	37.774	1.866	150
Mistelbach	75.655	38.353	1.943	94



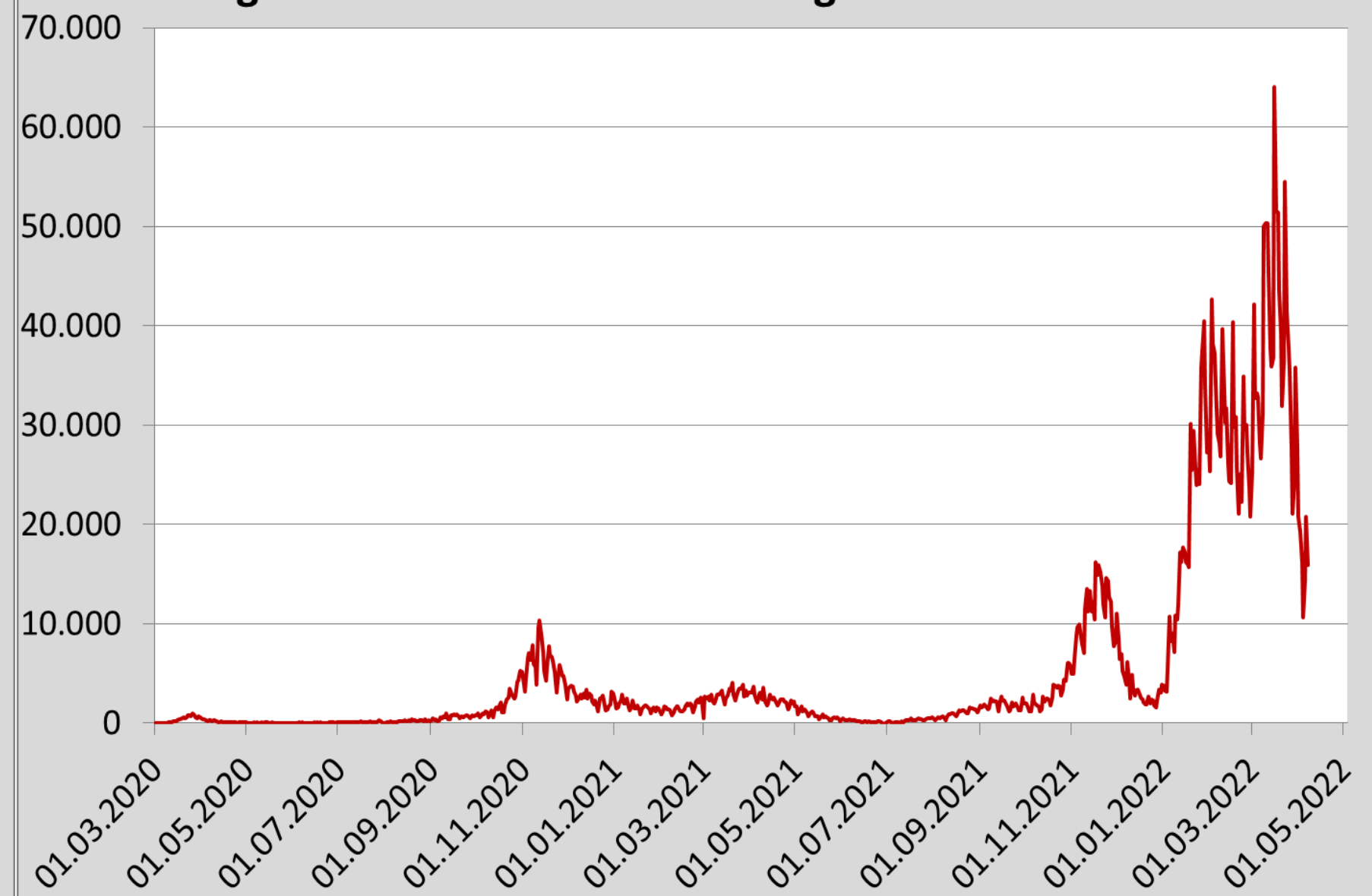
tägliche Veränderung der aktuell COVID-19 Infizierten (Ö)



Aktuell Corona-positiv Getestete in Österreich

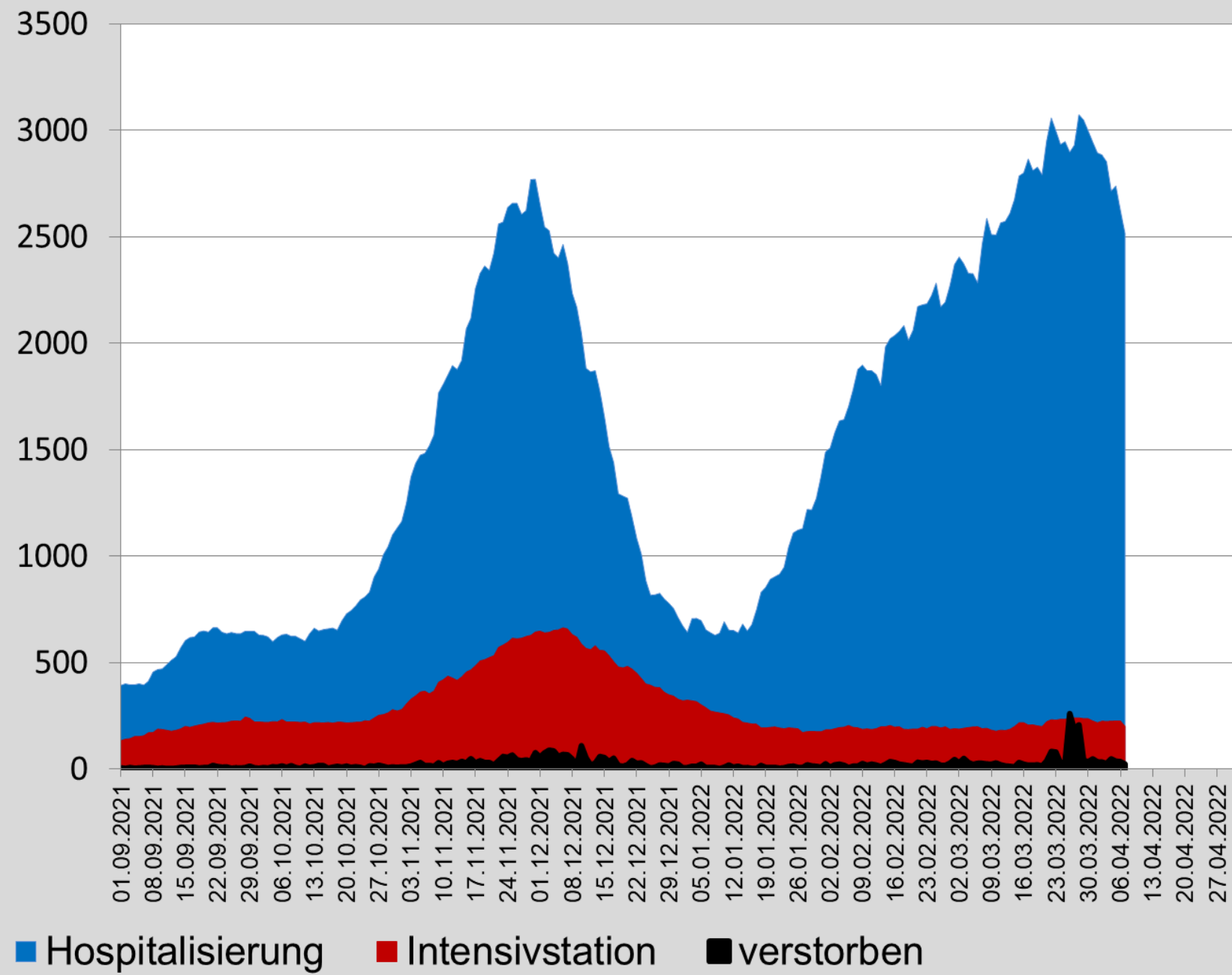


Täglicher Zuwachs Laborbestätigter Fälle in Österreich

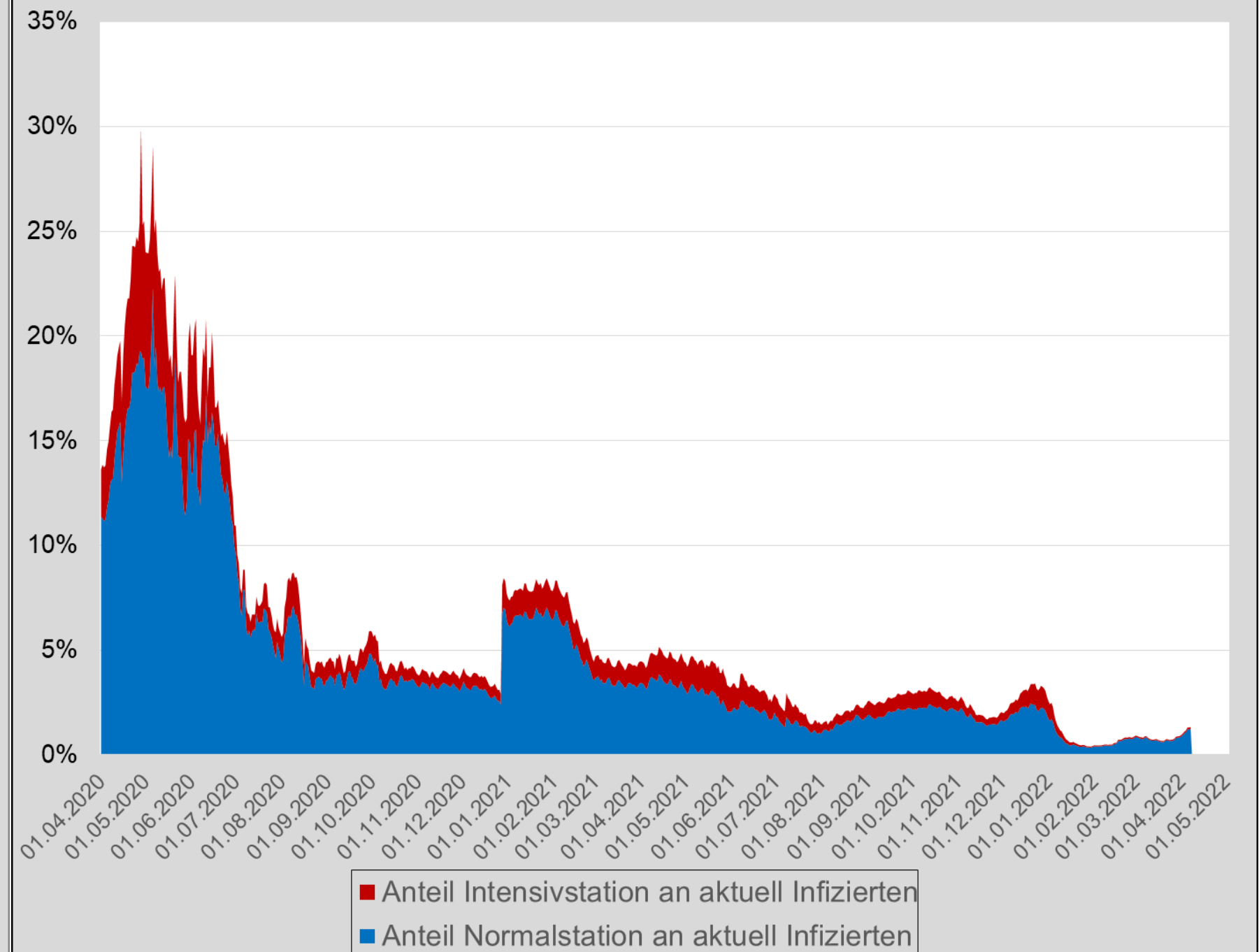


COVID-19 Analysen für den Bezirk Gänserndorf

Entwicklung Hospitalisierung Österreich



Anteil Hospitalisierung an aktuell Infizierten



Impfrate Bezirk Gänserndorf

Gemeinde	Zertifikat		1. Teilimpfung		2. Teilimpfung		3. Teilimpfung		Gesundet in den letzten 6 Monaten
Aderklaa	161	81,31%	171	86,36%	169	85,35%	136	80,47%	50
Andlersdorf	106	83,47%	113	88,98%	112	88,19%	85	75,89%	36
Angern an der March	2.602	75,73%	2.757	80,24%	2.710	78,87%	2.118	78,15%	816
Auersthal	1.527	79,11%	1.610	83,41%	1.572	81,45%	1.214	77,23%	598
Bad Pirawarth	1.389	78,30%	1.464	82,53%	1.416	79,82%	1.088	76,84%	485
Deutsch-Wagram	6.609	73,28%	7.105	78,78%	6.907	76,59%	5.279	76,43%	2.562
Drösing	863	78,02%	911	82,36%	883	79,83%	698	79,05%	240
Dürnkrot	1.786	79,38%	1.877	83,42%	1.834	81,51%	1.456	79,39%	603
Ebenthal	716	79,29%	760	84,16%	739	81,84%	569	77,00%	219
Eckartsau	1.009	74,57%	1.083	80,04%	1.063	78,56%	824	77,52%	338
Engelhartstetten	1.538	73,48%	1.636	78,17%	1.588	75,87%	1.264	79,60%	602
Gänserndorf	8.768	74,10%	9.426	79,67%	9.125	77,12%	6.873	75,32%	3.048
Glinzendorf	243	73,86%	262	79,64%	249	75,69%	179	71,89%	100
Groß-Enzersdorf	8.814	75,08%	9.467	80,64%	9.212	78,47%	7.271	78,93%	3.363
Groß-Schweinbarth	984	74,94%	1.049	79,89%	1.015	77,30%	797	78,52%	355
Großhofen	72	67,92%	77	72,64%	74	69,81%	56	75,68%	24
Haringsee	936	80,00%	986	84,28%	958	81,88%	799	83,40%	324
Hauskirchen	966	75,29%	1.022	79,66%	1.001	78,02%	770	76,92%	318
Hohenau an der March	2.026	73,48%	2.151	78,02%	2.112	76,60%	1.691	80,07%	640
Hohenruppersdorf	697	73,76%	765	80,95%	744	78,73%	580	77,96%	299
Jedenspeigen	919	83,09%	962	86,98%	949	85,80%	775	81,66%	308
Lassee	2.152	72,90%	2.309	78,22%	2.235	75,72%	1.742	77,94%	781
Leopoldsdorf im Marchfelde	2.158	74,60%	2.313	79,96%	2.224	76,88%	1.777	79,90%	817
Mannsdorf an der Donau	265	74,65%	280	78,88%	272	76,62%	222	81,62%	75
Marchegg	2.203	74,11%	2.365	79,56%	2.295	77,20%	1.763	76,82%	732
Markgrafneusiedl	712	79,82%	760	85,20%	743	83,29%	572	76,99%	187
Matzen - Raggendorf	2.123	76,23%	2.267	81,40%	2.210	79,35%	1.674	75,75%	622
Neusiedl an der Zaya	957	77,81%	1.027	83,50%	1.006	81,79%	786	78,13%	270
Obersiebenbrunn	1.332	76,11%	1.422	81,25%	1.390	79,42%	1.097	78,92%	432
Orth an der Donau	1.612	74,18%	1.779	81,87%	1.724	79,34%	1.300	75,41%	616
Palterndorf - Dobermannsdorf	1.022	76,21%	1.091	81,36%	1.060	79,04%	808	76,23%	392
Parbasdorf	142	82,08%	149	86,12%	147	84,97%	110	74,83%	58
Prottes	1.137	78,30%	1.196	82,36%	1.164	80,16%	902	77,49%	362
Raasdorf	496	74,58%	546	82,10%	525	78,94%	395	75,24%	207
Ringelsdorf - Niederabsdorf	984	79,74%	1.024	82,98%	1.014	82,17%	796	78,50%	230
Schönkirchen - Reyersdorf	1.549	78,11%	1.654	83,40%	1.607	81,03%	1.222	76,04%	510
Spannberg	779	78,92%	829	83,99%	814	82,47%	632	77,64%	274
Strasshof an der Nordbahn	8.051	72,63%	8.752	78,96%	8.464	76,36%	6.259	73,95%	3.097
Sulz im Weinviertel	988	82,26%	1.041	86,67%	1.017	84,68%	841	82,69%	347
Untersiebenbrunn	1.292	73,08%	1.398	79,08%	1.353	76,53%	1.058	78,20%	522
Velm - Götzendorf	624	81,56%	649	84,83%	630	82,35%	516	81,90%	133
Weiden an der March	737	74,82%	775	78,68%	766	77,76%	627	81,85%	285
Weikendorf	1.511	74,00%	1.618	79,24%	1.579	77,33%	1.207	76,44%	495
Zistersdorf	4.183	78,10%	4.540	84,76%	4.428	82,67%	3.449	77,89%	1.421
BEZIRK GÄNSERNDORF	79.740	75,36%	85.438	80,75%	83.099	78,54%	64.277	77,35%	28.193
Veränderung zur Vorwoche	-330	-0,31%	38	0,04%	112	0,11%	405	0,38%	5.527
kleinster Wert		67,92%		72,64%		69,81%		71,89%	
größter Wert		83,47%		88,98%		88,19%		83,40%	
was fehlt auf 80%	4.907				1.548		20.370		