



Lagebericht COVID-19 im Bezirk Gänserndorf

Stand 01.04.2022

Quelle: AGES (Download-Bereich)

Bearbeiter: Alfons Weiss, Mobil: 0676 679 8131

Diese Lagedarstellung bietet den Gebietskörperschaften und Einsatzorganisationen des Bezirkes Gänserndorf einen Überblick über den aktuellen Stand und die Entwicklung der COVID-19 Fälle als Basis für deren Entscheidungsfindung.

Zusätzliche Informationen, Hinweise auf Gesetze und Verordnungen sowie darauf aufbauende Handlungs-Empfehlungen werden wöchentlich (jeden Donnerstag) von der BH Gänserndorf versendet.

Zusammenfassung:

	KW13	KW12	KW11
Gesamtzahl der bestätigten COVID-19 Fälle im Bezirk Gänserndorf	38.502	35.467	31.910
Aktuelle Zahl der positiv getesteten Personen mit Bescheid (31.03.2022)	9.188	7.990	6.071
Sieben-Tage-Inzidenz (31.03.2022)	2.782	3.623	3.624
Gemeinden ohne Neuinfektionen	2	0	0
Gemeinden mit 4 oder weniger Neuinfektionen	0	2	2
Gemeinden mit mehr als 4 Neuinfektionen	42	42	42
Gemeinden mit 0 Fällen	0	0	0
Gemeinden mit fallender Tendenz	5	1	1
Gemeinden mit gleichbleibenden Zahlen	1	0	1
Gemeinden mit steigender Tendenz	38	43	42

Tendenz: auf hohem Niveau stabil

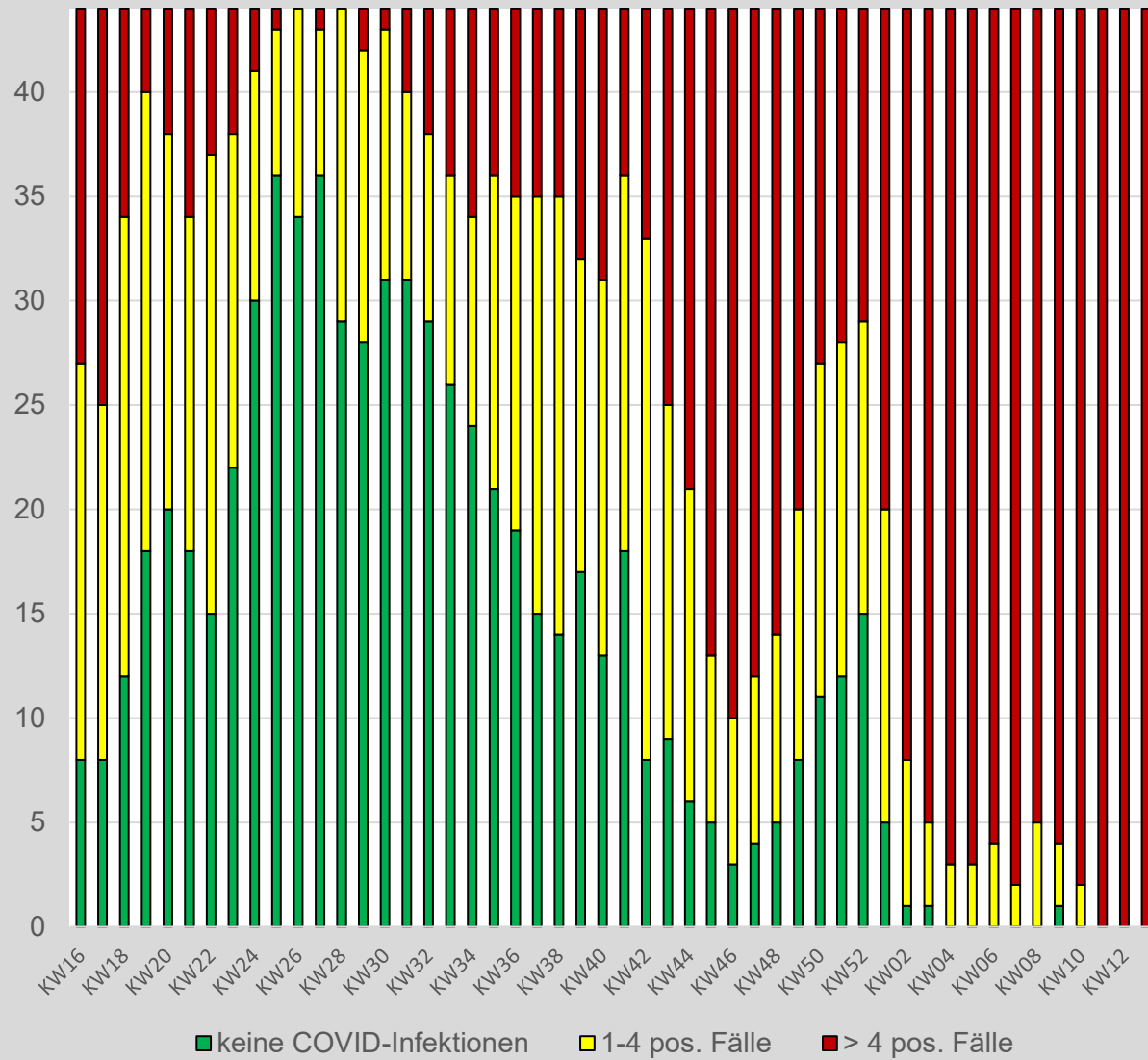
Ausblick: Trendwende, leicht sinkend

- Die Zahl der positiv Getesteten ist um **15% gestiegen** (KW12: 32% gestiegen)
 - Die 7-Tage-Inzidenz pro 100.000 EW ist um **23% gesunken** (KW12: gleich geblieben)
 - In Summe gibt es **3.036 Neuinfektionen** (KW12 = 3.557), davon 1.572 in 6 Gemeinden
- >> ZIEL: AUFRECHTERHALTUNG des BETRIEBES / EINSATZBEREITSCHAFT**

Verteiler:

alle Bürgermeister und Gemeinden im Bezirk Gänserndorf
Bezirkshauptmannschaft Gänserndorf
Bezirksfeuerwehrkommando Gänserndorf
Bezirksleitung Rotes Kreuz Gänserndorf
Bezirkspolizeikommando Gänserndorf
Bezirksärztesprecher

Gemeinden mit positiven COVID-19-Fällen



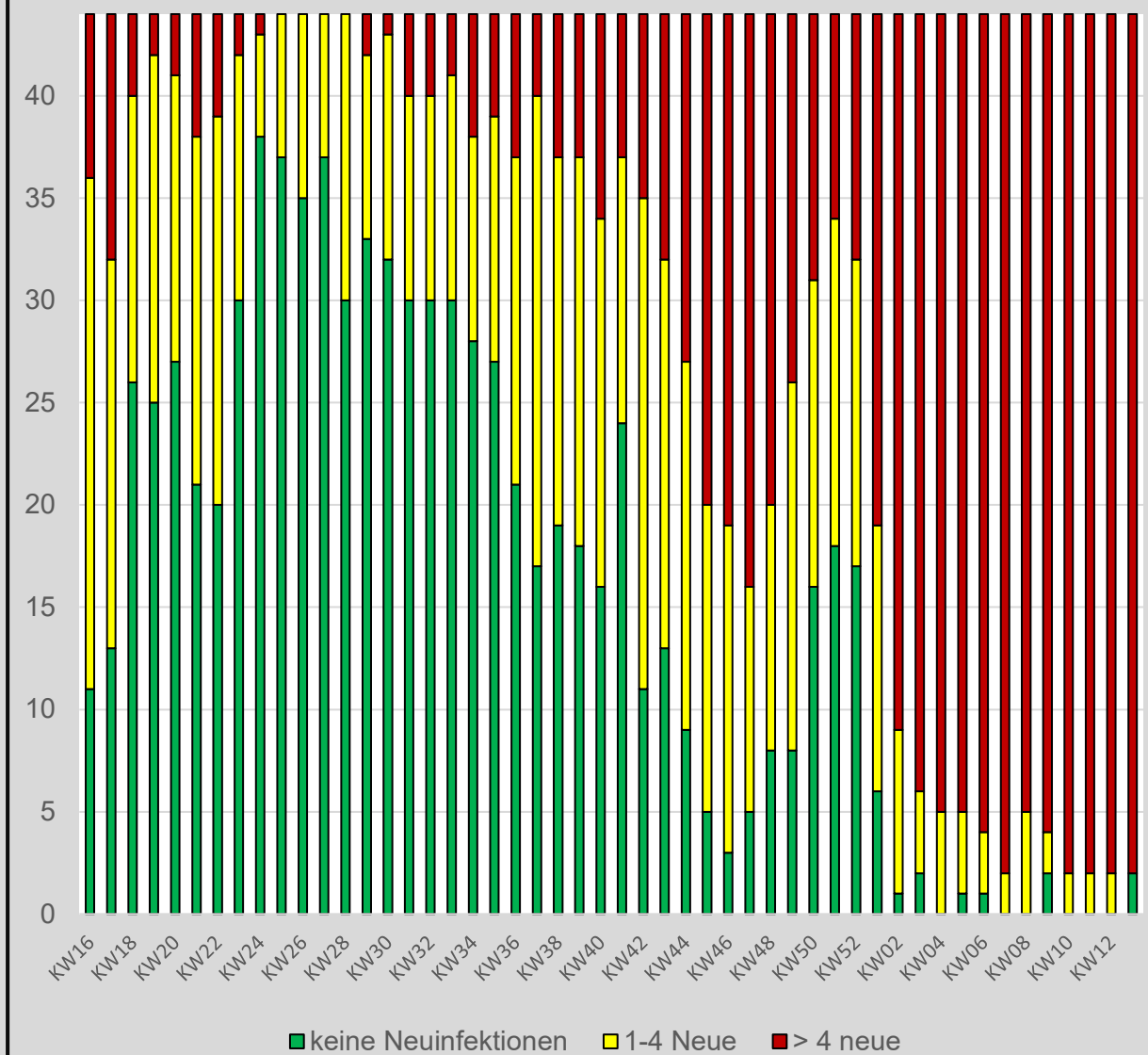
■ keine COVID-Infektionen ■ 1-4 pos. Fälle ■ > 4 pos. Fälle

**die Anzahl der positiven COVID-19 Fälle
ist weiter gestiegen**

alle Gemeinden haben mehr als 4 positive COVID-19 Fälle

**die Anzahl der Gemeinden ohne COVID-19 Fälle
ist NULL**

Gemeinden mit Zuwachs von COVID-19-Fällen



■ keine Neuinfektionen ■ 1-4 Neue ■ > 4 neue

**die Anzahl der Neuinfektionen
ist gesunken**

**die Anzahl der Gemeinden mit mehr als 4 Neuinfektionen
ist gleich geblieben**

**die Anzahl der Gemeinden ohne Neuinfektionen
ist gestiegen**

Information über COVID-19-Fälle im Bezirk Gänserndorf

Gemeinde	SARS-CoV2 Fälle (Stand: 31. März 2022)			
	Tagesstatistik	Gesamtübersicht		
	Aktuell Erkrankte	Genesen	Gestorben	Gesamt best. Fälle
Aderklaa	8	55	0	63
Andlersdorf	17	30	0	47
Angern an der March	318	803	1	1122
Auersthal	198	592	3	793
Bad Pirawarth	175	517	0	692
Deutsch-Wagram	739	2785	8	3532
Drösing	102	275	4	381
Dürnkrut	288	516	3	807
Ebenthal	93	242	0	335
Eckartsau	100	369	2	471
Engelhartstetten	159	613	1	773
Gänserndorf	937	3386	21	4344
Glinzendorf	35	123	0	158
Groß-Enzersdorf	988	3435	6	4429
Groß-Schweinbarth	114	385	0	499
Großhofen	9	33	0	42
Haringsee	88	333	2	423
Hauskirchen	119	305	0	424
Hohenau an der March	247	615	3	865
Hohenruppersdorf	115	273	2	390
Jedenspeigen	108	288	0	396
Lasseesee	263	785	2	1050
Leopoldsdorf im Marchfelde	269	779	3	1051
Mannsdorf an der Donau	35	72	0	107
Marchegg	239	703	1	943
Markgrafneusiedl	94	184	0	278
Matzen-Raggendorf	242	699	4	945
Neusiedl an der Zaya	119	276	3	398
Obersiebenbrunn	118	453	2	573
Orth an der Donau	185	648	4	837
Palterndorf-Dobermannsdorf	151	349	3	503
Parbasdorf	21	46	0	67
Prottes	117	370	1	488
Raasdorf	59	218	2	279
Ringelsdorf-Niederabsdorf	108	239	2	349
Schönkirchen-Reyersdorf	151	534	2	687
Spannberg	93	229	0	322
Strasshof an der Nordbahn	815	3366	13	4194
Sulz im Weinviertel	141	303	1	445
Untersiebenbrunn	137	575	1	713
Velm-Götzendorf	72	123	1	196
Weiden an der March	101	261	1	363
Weikendorf	163	515	1	679
Zistersdorf	538	1486	25	2049
Bezirkssummen	9.188	29.186	128	38.502

Information über COVID-19-Fälle im Bezirk Gänserndorf

SARS-CoV2 Fälle (Stand: 31. März 2022)				
Werte umgerechnet auf 100.000 Einwohner (Vergleichbarkeit)				
Gemeinde	Aktuell Erkrankte	Genesen	Gestorben	Gesamt best. Fälle
Aderklaa	4.040	27.777	0	31.817
Andlersdorf	13.387	23.623	0	37.010
Angern an der March	9.255	23.371	29	32.655
Auersthal	10.258	30.672	155	41.086
Bad Pirawarth	9.865	29.143	0	39.008
Deutsch-Wagram	8.194	30.881	89	39.164
Drösing	9.222	24.863	362	34.446
Dürnkrut	12.800	22.934	133	35.867
Ebenthal	10.299	26.800	0	37.099
Eckartsau	7.391	27.272	148	34.811
Engelhartstetten	7.597	29.289	48	36.933
Gänserndorf	7.919	28.617	177	36.714
Glinzendorf	10.639	37.387	0	48.026
Groß-Enzersdorf	8.416	29.259	51	37.726
Groß-Schweinbarth	8.682	29.320	0	38.002
Großhofen	8.490	31.132	0	39.622
Haringsee	7.522	28.463	171	36.156
Hauskirchen	9.275	23.772	0	33.048
Hohenau an der March	8.959	22.306	109	31.374
Hohenruppersdorf	12.169	28.888	212	41.269
Jedenspeigen	9.765	26.039	0	35.804
Lasseo	8.910	26.594	68	35.571
Leopoldsdorf im Marchfelde	9.299	26.929	104	36.331
Mannsdorf an der Donau	9.859	20.282	0	30.142
Marchegg	8.040	23.648	34	31.722
Markgrafneusiedl	10.538	20.627	0	31.164
Matzen-Raggendorf	8.689	25.098	144	33.930
Neusiedl an der Zaya	9.675	22.440	244	32.359
Obersiebenbrunn	6.742	25.884	114	32.741
Orth an der Donau	8.514	29.821	184	38.519
Palterndorf-Dobermannsdorf	11.260	26.025	224	37.508
Parbasdorf	12.138	26.589	0	38.727
Prottes	8.057	25.480	69	33.607
Raasdorf	8.872	32.780	301	41.952
Ringelsdorf-Niederabsdorf	8.751	19.367	162	28.280
Schönkirchen-Reyersdorf	7.614	26.927	101	34.642
Spannberg	9.422	23.201	0	32.623
Strasshof an der Nordbahn	7.353	30.367	117	37.837
Sulz im Weinviertel	11.740	25.228	83	37.051
Untersiebenbrunn	7.749	32.524	57	40.329
Velm-Götzendorf	9.411	16.078	131	25.620
Weiden an der March	10.254	26.497	102	36.852
Weikendorf	7.982	25.220	49	33.251
Zistersdorf	10.045	27.744	467	38.255
Bezirk Gänserndorf	8.684	27.584	121	36.388
Niederösterreich	4.507	37.177	171	41.854
Österreich	3.885	39.377	176	43.439

Entwicklung der aktiven Fälle im Bezirk Gänserndorf

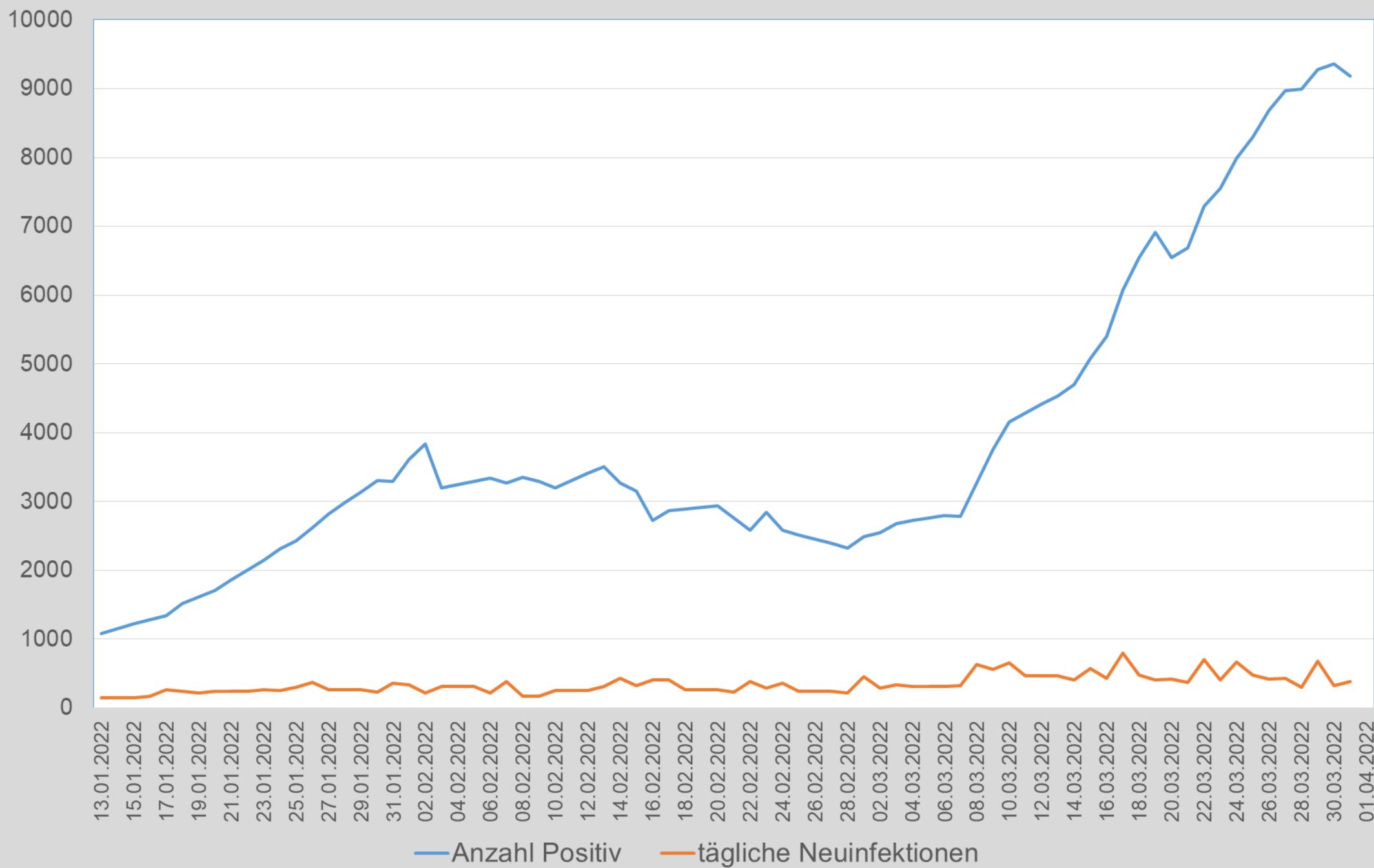
Gemeinde	01.04.2022	25.03.2022	18.03.2022	11.03.2022	04.03.2022	25.02.2022
Aderklaa	8	14	11	11	3	4
Andlersdorf	17	11	6	1	1	4
Angern an der March	318	241	193	133	65	67
Auersthal	198	177	146	125	94	48
Bad Pirawarth	175	143	118	92	79	61
Deutsch-Wagram	739	607	494	374	248	227
Drösing	102	101	66	30	21	21
Dürnkrut	288	271	217	119	59	46
Ebenthal	93	77	60	29	18	31
Eckartsau	100	91	74	63	63	44
Engelhartstetten	159	153	122	75	50	69
Gänserndorf	937	766	577	485	355	294
Glinzendorf	35	29	10	11	8	4
Groß-Enzersdorf	988	835	636	464	249	271
Groß-Schweinbarth	114	82	74	52	27	32
Großhofen	9	12	9	4	0	4
Haringsee	88	86	62	44	43	49
Hauskirchen	119	123	85	46	17	18
Hohenau an der March	247	237	172	97	63	47
Hohenruppersdorf	115	115	71	26	31	30
Jedenspeigen	108	107	99	59	28	26
Lassee	263	245	195	119	58	79
Leopoldsdorf im Marchfelde	269	252	195	128	89	91
Mannsdorf an der Donau	35	31	21	9	5	2
Marchegg	239	213	165	118	72	87
Markgrafneusiedl	94	69	55	34	9	11
Matzen - Raggendorf	242	189	120	87	77	76
Neusiedl an der Zaya	119	110	100	48	16	27
Obersiebenbrunn	118	110	67	41	32	40
Orth an der Donau	185	171	139	94	50	53
Palterndorf - Dobermannsdorf	151	153	114	53	28	29
Parbasdorf	21	16	17	12	3	6
Prottes	117	109	81	45	35	21
Raasdorf	59	54	45	31	20	20
Ringelsdorf - Niederabsdorf	108	94	62	40	27	25
Schönkirchen - Reyersdorf	151	121	90	78	59	46
Spannberg	93	83	55	21	18	22
Strasshof an der Nordbahn	815	640	461	362	267	262
Sulz im Weinviertel	141	130	106	56	40	32
Untersiebenbrunn	137	108	80	78	42	54
Velm - Götzendorf	72	63	30	19	10	15
Weiden an der March	101	97	70	33	19	19
Weikendorf	163	165	122	76	51	42
Zistersdorf	538	489	379	234	133	124
	9.188	7.990	6.071	4.156	2.682	2.580

Neu-Infizierte in den letzten 7 Tagen im Bezirk Gänserndorf

Gemeinde	01.04.2022	25.03.2022	18.03.2022	11.03.2022	04.03.2022	25.02.2022
Aderklaa		9	2	9	3	2
Andlersdorf	8	5	5	1		2
Angern an der March	130	105	107	105	50	55
Auersthal	65	81	90	88	74	38
Bad Pirawarth	60	54	77	66	57	47
Deutsch-Wagram	263	277	257	283	185	194
Drösing	31	54	48	23	17	17
Dürnkrut	63	90	132	103	46	42
Ebenthal	27	30	39	23	10	27
Eckartsau	27	39	38	49	36	39
Engelhartstetten	49	72	77	55	35	55
Gänserndorf	376	359	329	338	271	246
Glinzendorf	12	20	4	8	7	3
Groß-Enzersdorf	333	392	342	360	189	235
Groß-Schweinbarth	51	33	44	37	24	27
Großhofen		3	5	4		3
Haringsee	19	37	40	31	31	41
Hauskirchen	29	55	57	38	14	12
Hohenau an der March	65	97	121	63	47	32
Hohenruppersdorf	28	61	58	16	25	24
Jedenspeigen	27	32	65	47	25	21
Lassee	74	108	109	101	46	61
Leopoldsdorf im Marchfelde	76	107	112	100	64	74
Mannsdorf an der Donau	9	14	17	5	5	2
Marchegg	64	85	86	94	51	66
Markgrafneusiedl	41	32	27	29	8	10
Matzen - Raggendorf	100	95	89	55	58	69
Neusiedl an der Zaya	31	41	66	45	12	16
Obersiebenbrunn	32	61	40	32	21	29
Orth an der Donau	66	77	80	73	35	45
Palterndorf - Dobermannsdorf	39	53	80	42	25	26
Parbasdorf	6	4	8	9	3	5
Prottes	36	47	53	36	22	19
Raasdorf	13	21	27	24	14	17
Ringelsdorf - Niederabsdorf	42	46	35	35	18	22
Schönkirchen - Reyersdorf	65	63	54	50	42	39
Spannberg	29	33	44	17	11	16
Strasshof an der Nordbahn	308	314	256	242	210	194
Sulz im Weinviertel	30	44	76	43	30	25
Untersiebenbrunn	51	50	40	57	33	33
Velm - Götzendorf	22	40	21	15	8	8
Weiden an der March	34	43	47	25	16	18
Weikendorf	43	67	83	51	43	30
Zistersdorf	162	207	230	196	101	97
	3036	3557	3617	3123	2022	2083

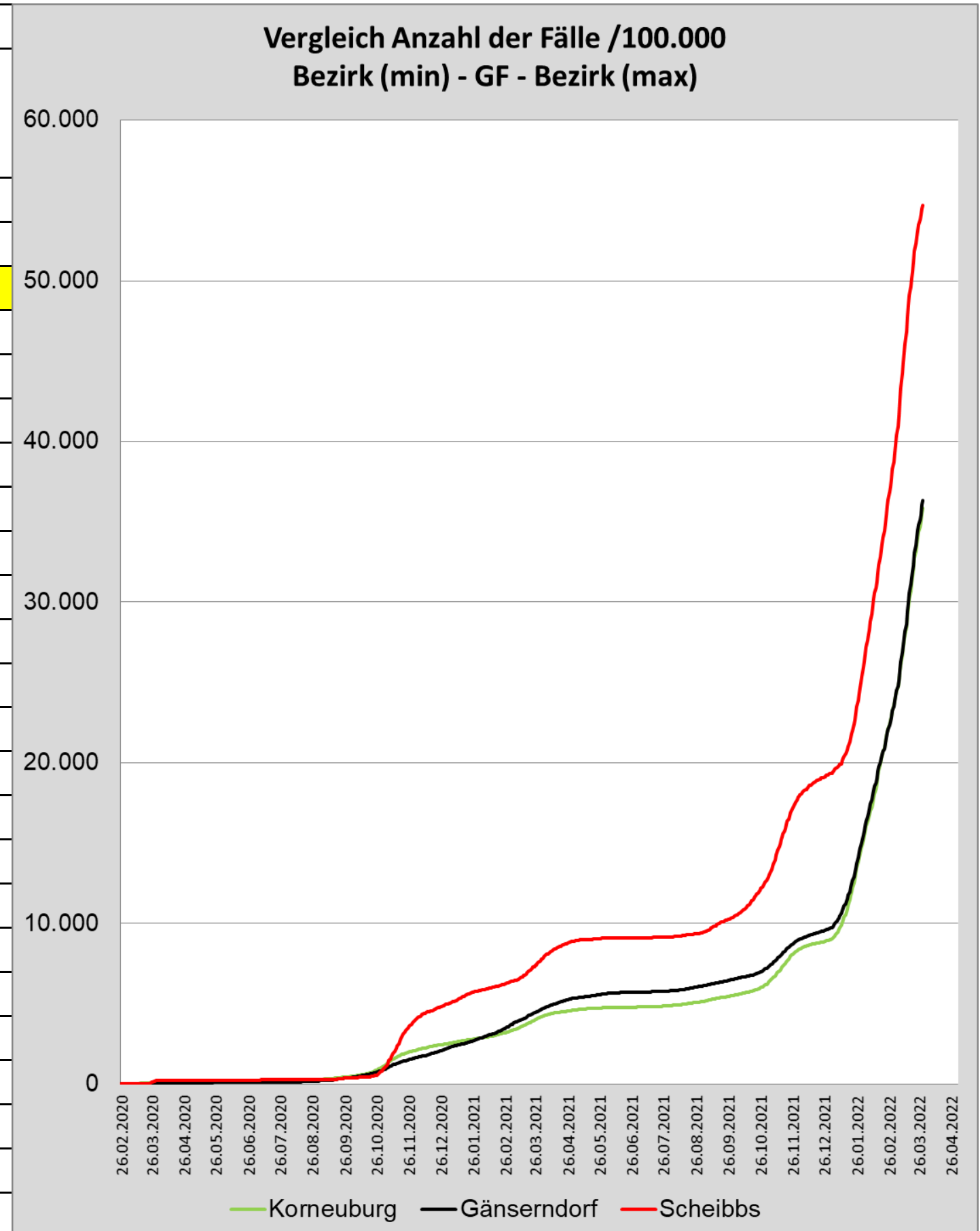
täglicher Neuzugang im Bezirk Gänserndorf

Entwicklung COVID-19 im Bezirk GF im Jahr 2022



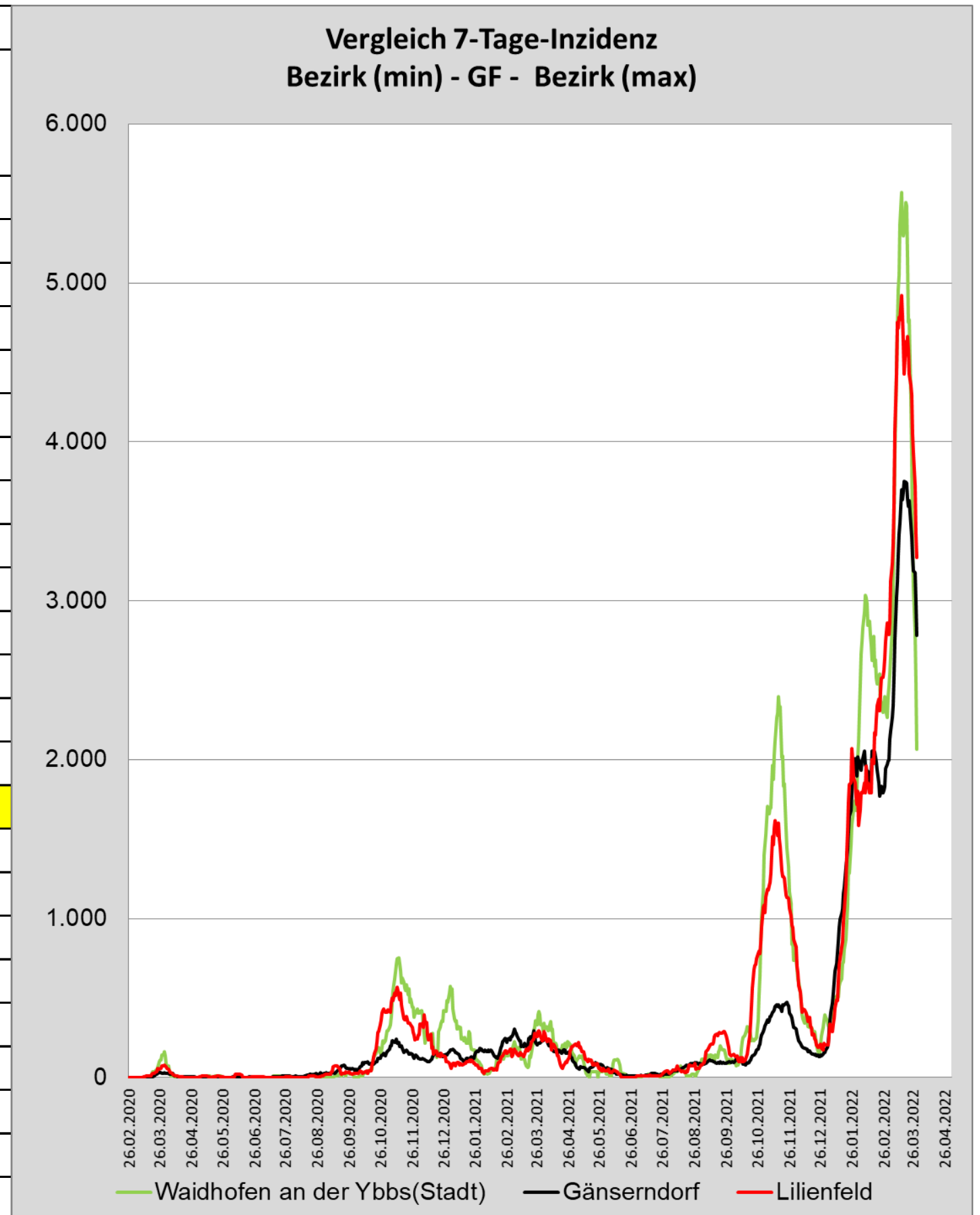
COVID-19 Analysen für den Bezirk Gänserndorf

Sortiert nach "Anzahl Fälle pro 100.000 Einwohner"				
Bezirk	1.690.879	Anzahl Fälle Summe pro 100k	7 Tage Inzidenz Fälle pro 100k	Anzahl Tote Summe pro 100k
Korneuburg	91.777	35.841	2.699	114
Hollabrunn	51.332	35.925	2.969	146
Gänserndorf	105.824	36.334	2.782	109
Mödling	119.240	36.371	2.478	155
Mistelbach	75.655	36.604	3.209	94
Tulln	105.762	37.126	3.014	139
Krems an der Donau(Stadt)	24.837	38.423	2.943	213
Bruck an der Leitha	105.507	38.772	2.893	143
Horn	30.838	39.198	2.776	156
Gmünd	36.275	40.576	2.517	314
Baden	147.113	40.603	2.498	162
Sankt Pölten(Stadt)	55.878	42.083	2.629	177
Waidhofen an der Thaya	25.531	42.388	2.178	180
Krems(Land)	56.559	42.759	3.234	133
Neunkirchen	86.323	42.761	2.730	222
Wiener Neustadt(Stadt)	46.456	43.064	2.534	327
Sankt Pölten(Land)	132.064	43.102	2.673	158
Wiener Neustadt(Land)	79.033	44.174	2.765	196
Zwettl	41.827	47.347	2.881	151
Lilienfeld	25.474	47.786	3.274	349
Waidhofen an der Ybbs(Stadt)	11.134	51.114	2.066	243
Melk	78.281	51.772	2.911	247
Amstetten	116.592	53.523	2.759	175
Scheibbs	41.567	54.690	2.365	200

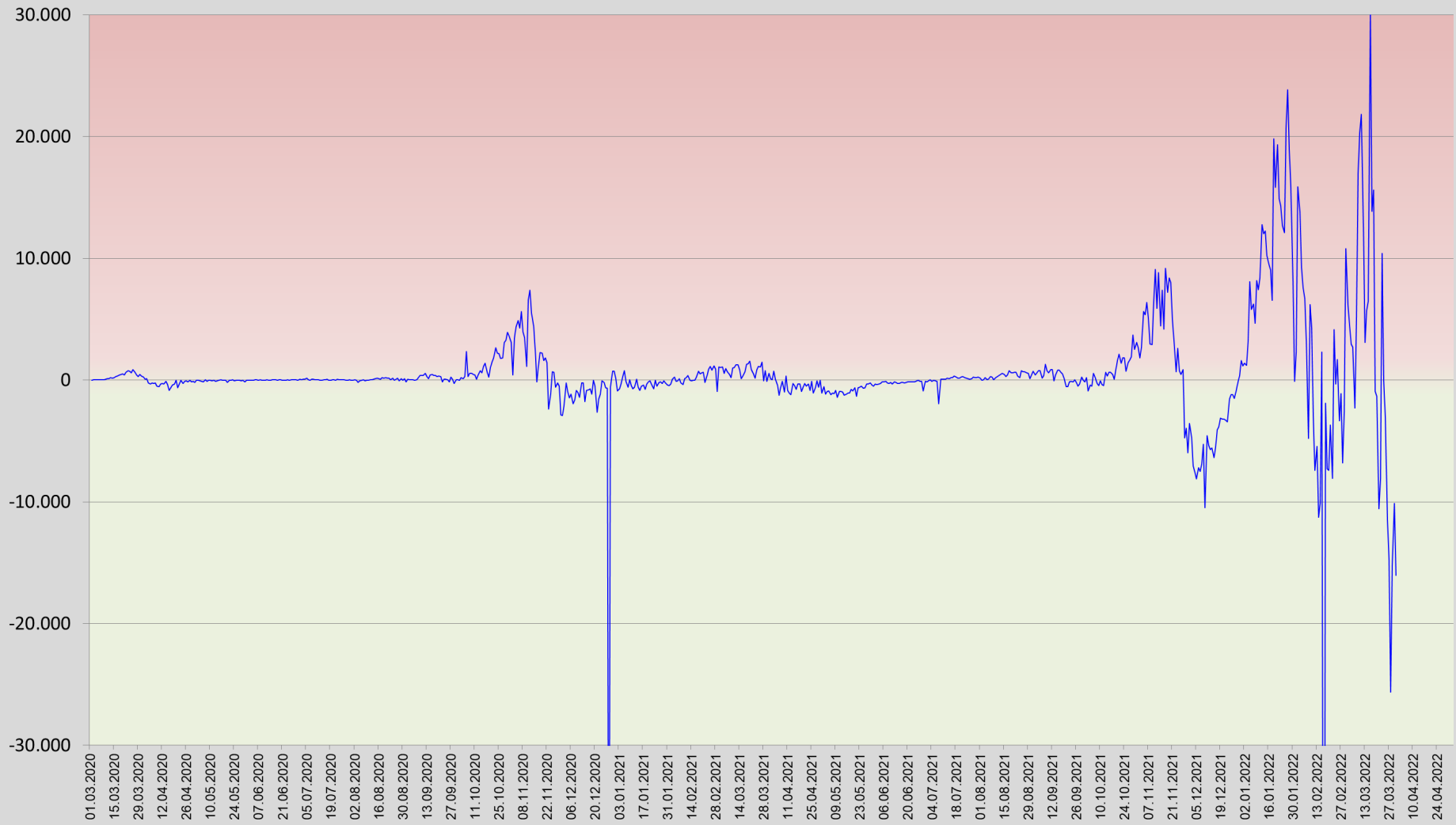


COVID-19 Analysen für den Bezirk Gänserndorf

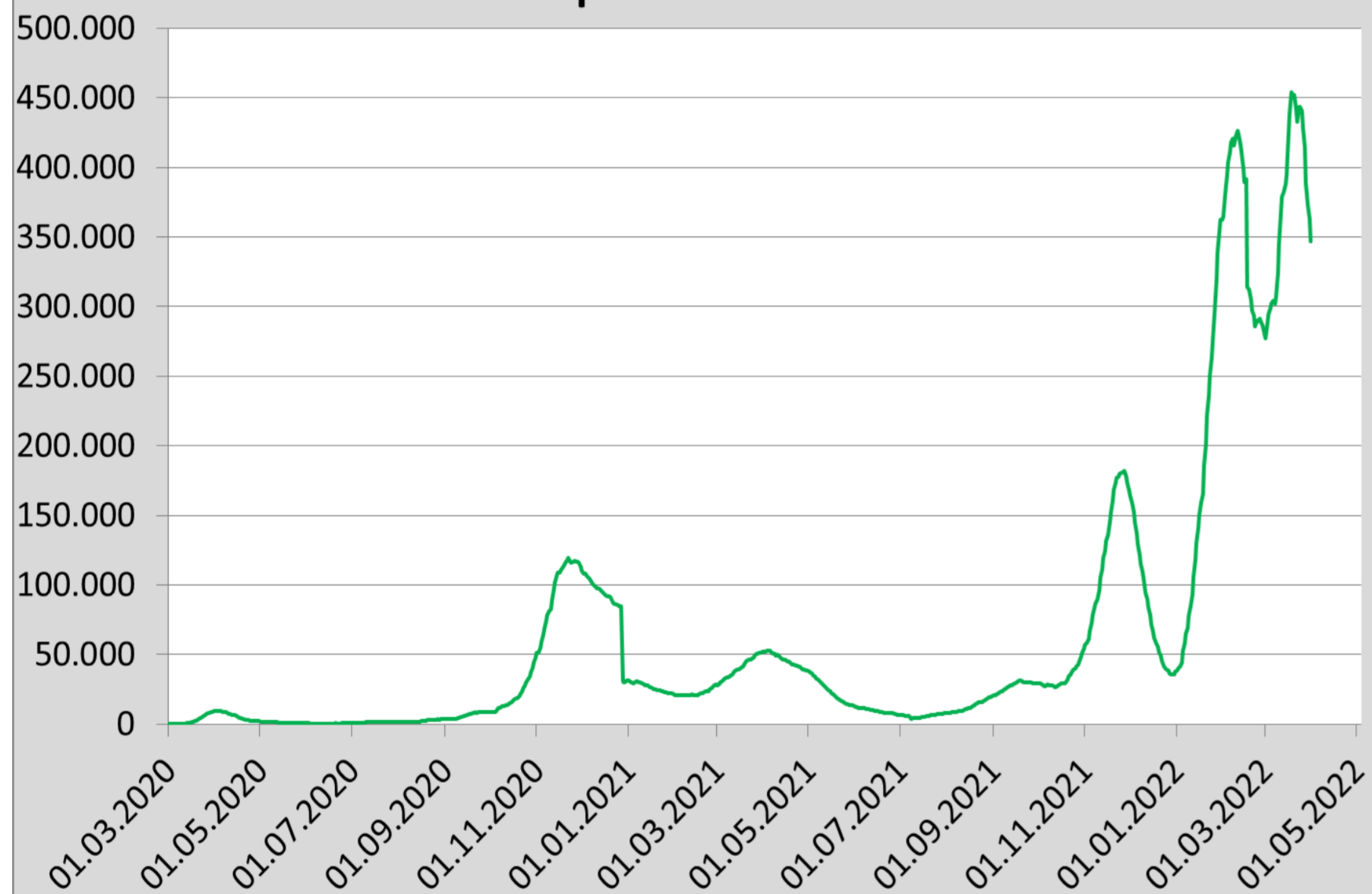
Sortiert nach "7 Tage Inzidenz"				
Bezirk	1.690.879	Anzahl Fälle Summe pro 100k	7 Tage Inzidenz Fälle pro 100k	Anzahl Tote Summe pro 100k
Waidhofen an der Ybbs(Stadt)	11.134	51.114	2.066	243
Waidhofen an der Thaya	25.531	42.388	2.178	180
Scheibbs	41.567	54.690	2.365	200
Mödling	119.240	36.371	2.478	155
Baden	147.113	40.603	2.498	162
Gmünd	36.275	40.576	2.517	314
Wiener Neustadt(Stadt)	46.456	43.064	2.534	327
Sankt Pölten(Stadt)	55.878	42.083	2.629	177
Sankt Pölten(Land)	132.064	43.102	2.673	158
Korneuburg	91.777	35.841	2.699	114
Neunkirchen	86.323	42.761	2.730	222
Amstetten	116.592	53.523	2.759	175
Wiener Neustadt(Land)	79.033	44.174	2.765	196
Horn	30.838	39.198	2.776	156
Gänserndorf	105.824	36.334	2.782	109
Zwettl	41.827	47.347	2.881	151
Bruck an der Leitha	105.507	38.772	2.893	143
Melk	78.281	51.772	2.911	247
Krems an der Donau(Stadt)	24.837	38.423	2.943	213
Hollabrunn	51.332	35.925	2.969	146
Tulln	105.762	37.126	3.014	139
Mistelbach	75.655	36.604	3.209	94
Krems(Land)	56.559	42.759	3.234	133
Lilienfeld	25.474	47.786	3.274	349



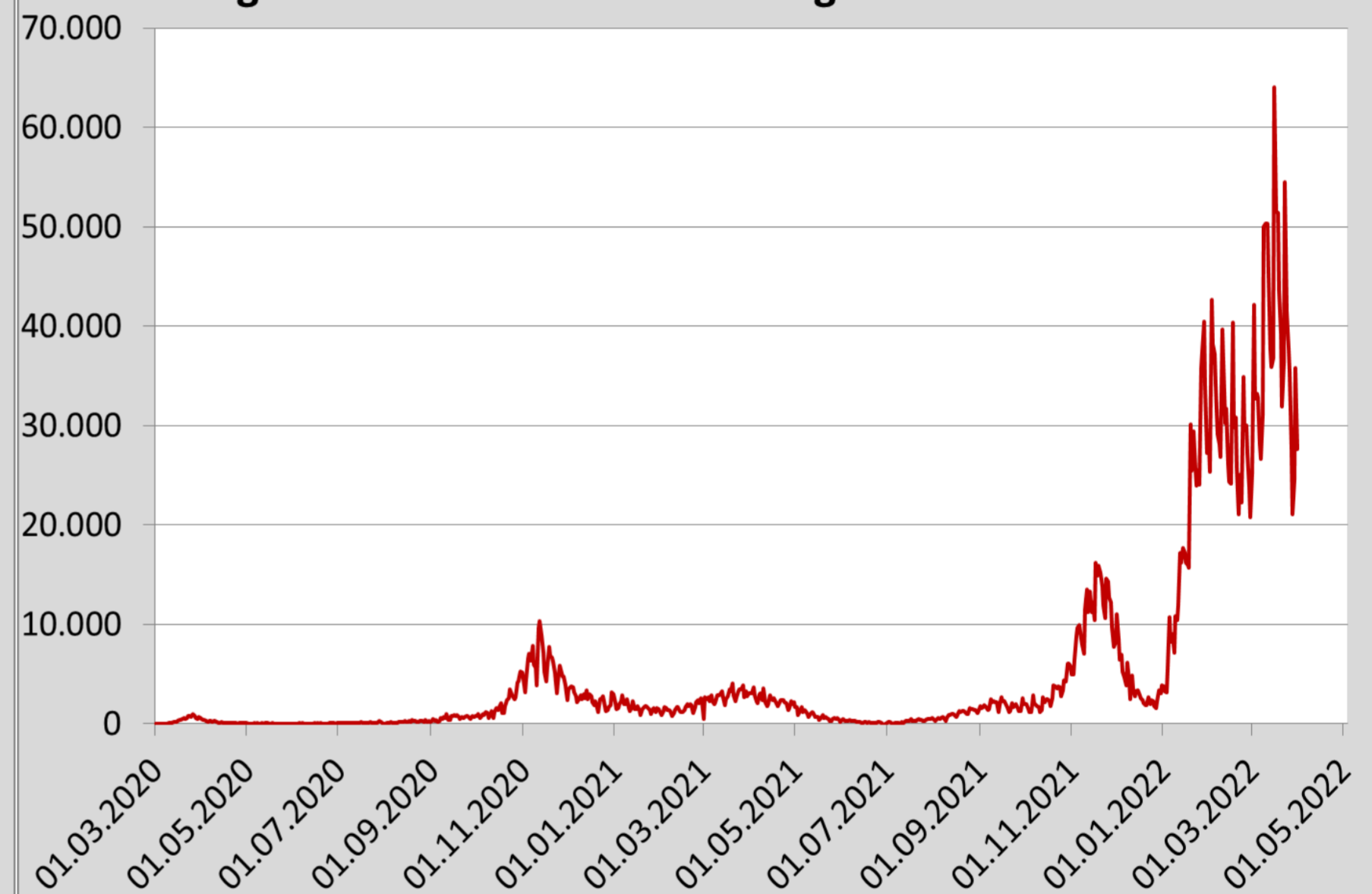
tägliche Veränderung der aktuell COVID-19 Infizierten (Ö)



Aktuell Corona-positiv Getestete in Österreich

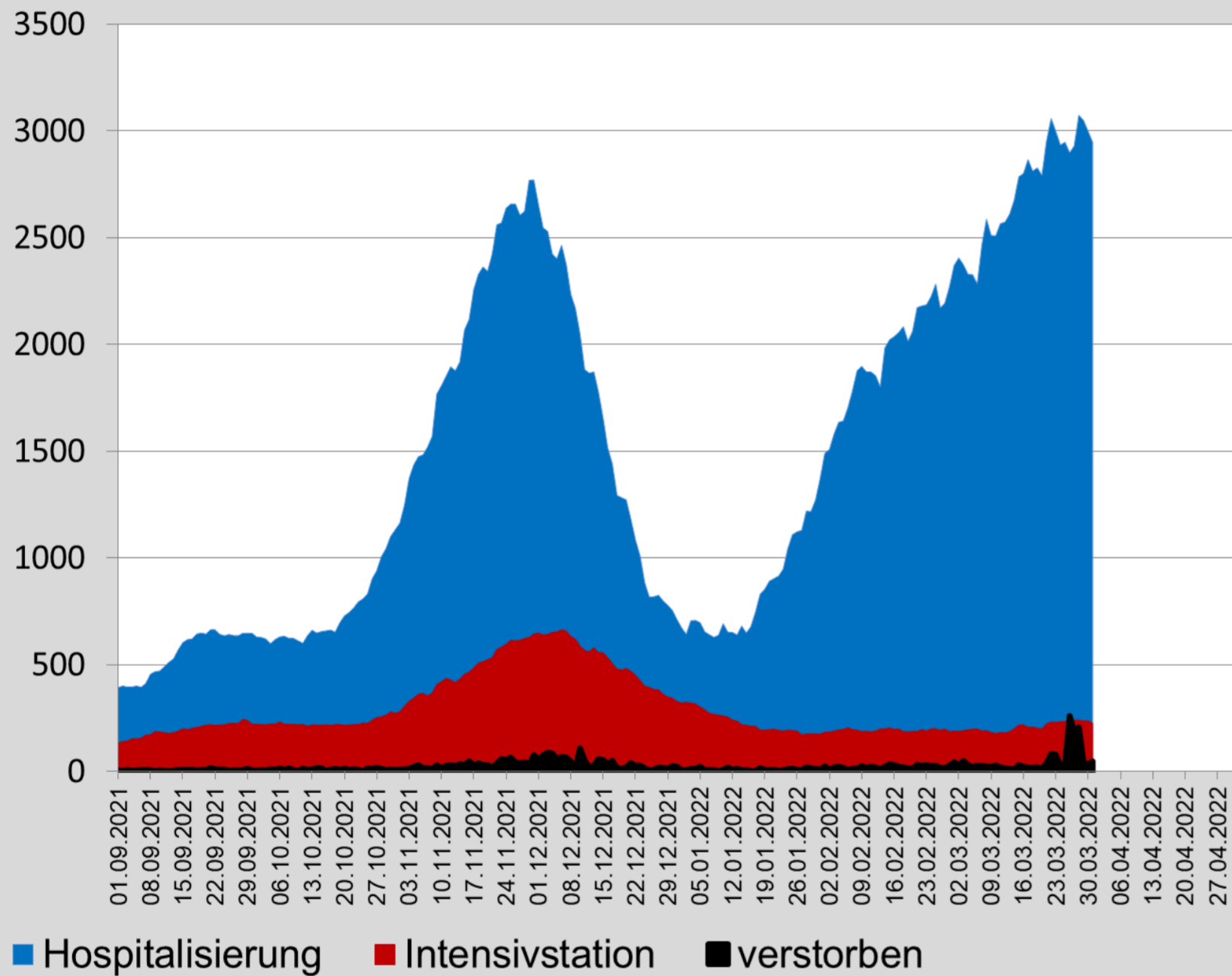


Täglicher Zuwachs Laborbestätigter Fälle in Österreich

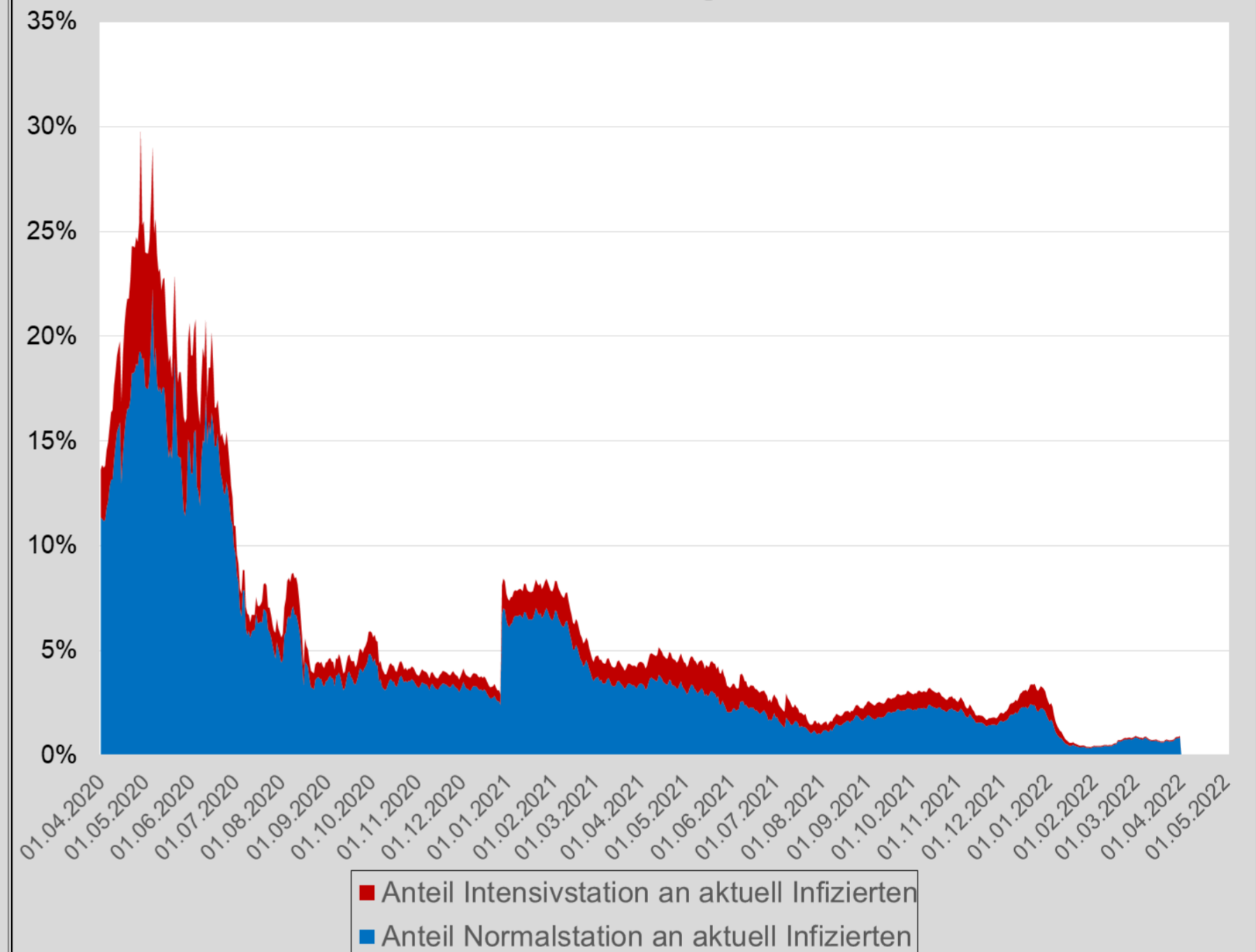


COVID-19 Analysen für den Bezirk Gänserndorf

Entwicklung Hospitalisierung Österreich



Anteil Hospitalisierung an aktuell Infizierten



Impfrate Bezirk Gänserndorf

Gemeinde	Zertifikat		1. Teilimpfung		2. Teilimpfung		3. Teilimpfung		Gesundet in den letzten 6 Monaten
Aderklaa	162	81,82%	171	86,36%	169	85,35%	136	80,47%	44
Andlersdorf	107	84,26%	113	88,98%	112	88,19%	85	75,89%	22
Angern an der March	2.611	75,99%	2.757	80,24%	2.707	78,79%	2.111	77,98%	617
Auersthal	1.529	79,22%	1.610	83,41%	1.570	81,34%	1.208	76,94%	484
Bad Pirawarth	1.392	78,47%	1.464	82,53%	1.414	79,71%	1.079	76,31%	390
Deutsch-Wagram	6.618	73,38%	7.102	78,75%	6.901	76,52%	5.261	76,24%	2.110
Drösing	863	78,02%	911	82,36%	882	79,74%	696	78,91%	191
Dürnkrot	1.789	79,51%	1.877	83,42%	1.833	81,47%	1.453	79,27%	421
Ebenthal	718	79,51%	760	84,16%	739	81,84%	568	76,86%	169
Eckartsau	1.016	75,09%	1.083	80,04%	1.063	78,56%	823	77,42%	265
Engelhartstetten	1.540	73,58%	1.635	78,12%	1.587	75,83%	1.262	79,52%	500
Gänserndorf	8.789	74,28%	9.423	79,64%	9.120	77,08%	6.856	75,18%	2.528
Glinzendorf	245	74,47%	262	79,64%	249	75,69%	179	71,89%	83
Groß-Enzersdorf	8.837	75,27%	9.463	80,61%	9.207	78,42%	7.257	78,82%	2.750
Groß-Schweinbarth	985	75,01%	1.049	79,89%	1.015	77,30%	797	78,52%	289
Großhofen	72	67,92%	77	72,64%	74	69,81%	56	75,68%	16
Haringsee	937	80,09%	986	84,28%	956	81,71%	798	83,47%	263
Hauskirchen	965	75,21%	1.022	79,66%	1.000	77,94%	767	76,70%	239
Hohenau an der March	2.043	74,10%	2.151	78,02%	2.111	76,57%	1.682	79,68%	493
Hohenrappersdorf	700	74,07%	765	80,95%	744	78,73%	579	77,82%	231
Jedenspeigen	920	83,18%	962	86,98%	949	85,80%	774	81,56%	234
Lassee	2.156	73,04%	2.307	78,16%	2.233	75,65%	1.739	77,88%	631
Leopoldsdorf im Marchfelde	2.159	74,63%	2.313	79,96%	2.221	76,78%	1.771	79,74%	631
Mannsdorf an der Donau	265	74,65%	280	78,88%	272	76,62%	222	81,62%	51
Marchegg	2.211	74,38%	2.365	79,56%	2.295	77,20%	1.760	76,69%	579
Markgrafneusiedl	716	80,27%	760	85,20%	743	83,29%	572	76,99%	133
Matzen - Raggendorf	2.128	76,41%	2.266	81,36%	2.209	79,31%	1.666	75,42%	482
Neusiedl an der Zaya	958	77,89%	1.027	83,50%	1.006	81,79%	782	77,73%	203
Obersiebenbrunn	1.336	76,34%	1.421	81,20%	1.390	79,42%	1.096	78,85%	365
Orth an der Donau	1.610	74,09%	1.779	81,87%	1.724	79,34%	1.290	74,83%	504
Palterndorf - Dobermannsdorf	1.022	76,21%	1.090	81,28%	1.059	78,97%	808	76,30%	292
Parbasdorf	142	82,08%	149	86,12%	147	84,97%	110	74,83%	40
Prottes	1.142	78,65%	1.196	82,36%	1.164	80,16%	900	77,32%	288
Raasdorf	500	75,18%	546	82,10%	525	78,94%	394	75,05%	173
Ringelsdorf - Niederabsdorf	987	79,98%	1.024	82,98%	1.013	82,09%	796	78,58%	168
Schönkirchen - Reyersdorf	1.552	78,26%	1.652	83,30%	1.607	81,03%	1.218	75,79%	426
Spannberg	775	78,52%	829	83,99%	814	82,47%	625	76,78%	215
Strasshof an der Nordbahn	8.064	72,75%	8.750	78,94%	8.458	76,30%	6.226	73,61%	2.637
Sulz im Weinviertel	988	82,26%	1.040	86,59%	1.017	84,68%	835	82,10%	255
Untersiebenbrunn	1.296	73,31%	1.398	79,08%	1.351	76,42%	1.052	77,87%	440
Velm - Götzendorf	625	81,70%	649	84,83%	630	82,35%	516	81,90%	101
Weiden an der March	738	74,92%	775	78,68%	766	77,76%	627	81,85%	219
Weikendorf	1.515	74,19%	1.618	79,24%	1.579	77,33%	1.203	76,19%	393
Zistersdorf	4.201	78,43%	4.540	84,76%	4.427	82,65%	3.431	77,50%	1.101
BEZIRK GÄNSERNDORF	79.924	75,54%	85.417	80,73%	83.052	78,49%	64.066	77,14%	22.666
Veränderung zur Vorwoche	-146	-0,14%	17	0,02%	65	0,06%	194	0,17%	1.709
kleinster Wert		67,92%		72,64%		69,81%		71,89%	
größter Wert		84,26%		88,98%		88,19%		83,47%	
was fehlt auf 80%	4.723				1.595		20.581		