



Lagebericht COVID-19 im Bezirk Gänserndorf

Stand 18.02.2022

Quelle: AGES (Download-Bereich)

Bearbeiter: Alfons Weiss, Mobil: 0676 679 8131

Diese Lagedarstellung bietet den Gebietskörperschaften und Einsatzorganisationen des Bezirkes Gänserndorf einen Überblick über den aktuellen Stand und die Entwicklung der COVID-19 Fälle als Basis für deren Entscheidungsfindung.

Zusätzliche Informationen, Hinweise auf Gesetze und Verordnungen sowie darauf aufbauende Handlungs-Empfehlungen werden wöchentlich (jeden Donnerstag) von der BH Gänserndorf versendet.

Zusammenfassung:

	KW07	KW06	KW05
Gesamtzahl der bestätigten COVID-19 Fälle im Bezirk Gänserndorf	21.065	18.814	16.932
Aktuelle Zahl der positiv getesteten Personen mit Bescheid (17.02.2022)	2.868	3.199	3.195
Sieben-Tage-Inzidenz (17.02.2022)	2.050	1.977	2.006
Gemeinden ohne Neuinfektionen	0	1	1
Gemeinden mit 4 oder weniger Neuinfektionen	2	3	4
Gemeinden mit mehr als 4 Neuinfektionen	42	40	39
Gemeinden mit 0 Fällen	0	0	0
Gemeinden mit fallender Tendenz	20	22	12
Gemeinden mit gleichbleibenden Zahlen	2	3	3
Gemeinden mit steigender Tendenz	22	19	29

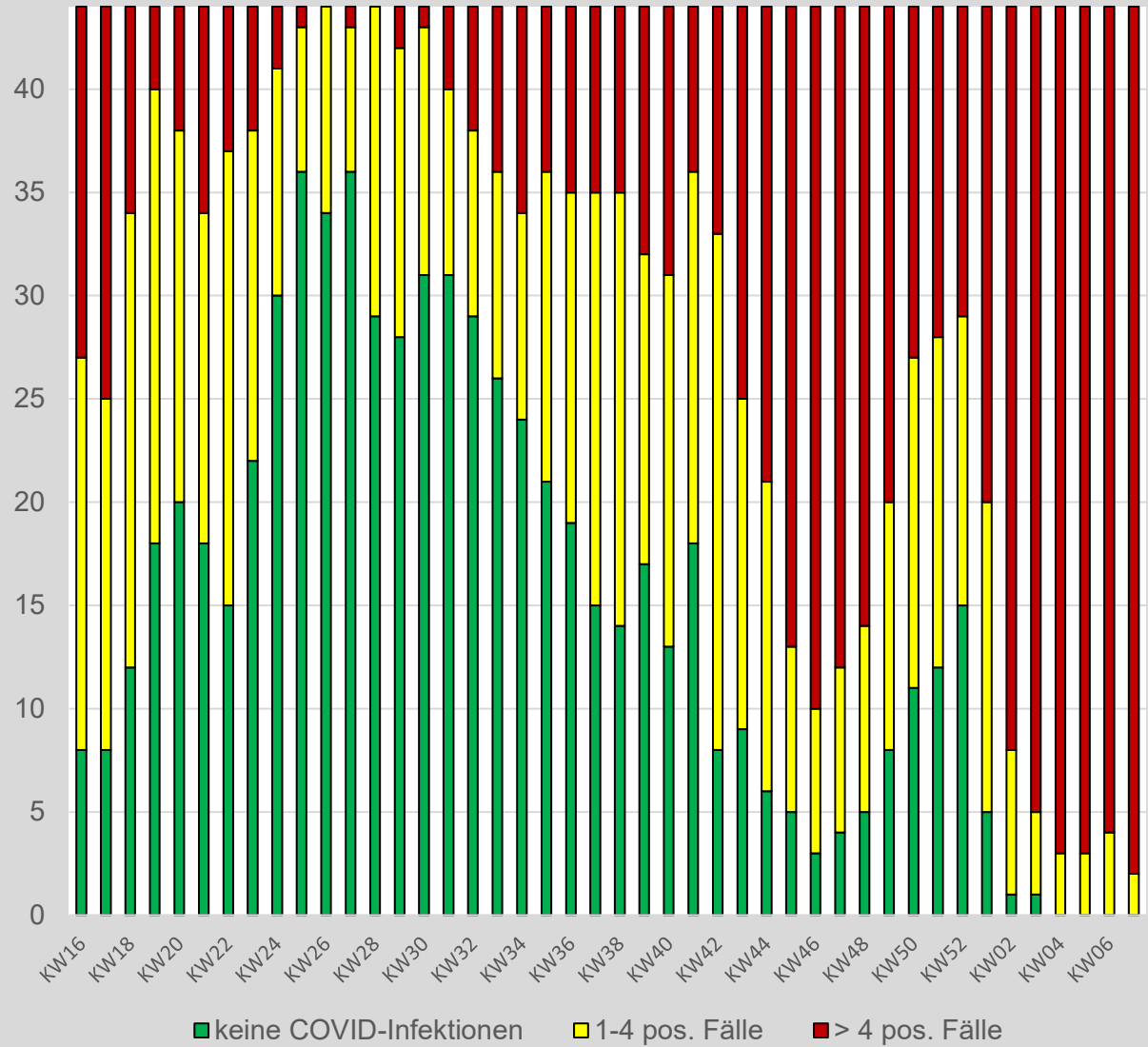
Tendenz: auf hohem Niveau gleich bleibend

- Die Zahl der positiv Getesteten ist um **10% gesunken** (KW06: 13% gestiegen)
 - Die 7-Tage-Inzidenz pro 100.000 EW ist um **4% gestiegen** (KW06: -1% gesunken)
 - In Summe gibt es **2.251 Neuinfektionen** (KW06 = 1.882), davon 1.149 in 6 Gemeinden
- >> ZIEL: AUSBREITUNG EINDÄMMEN + AUFRECHTERHALTUNG des BETRIEBES**
>> IMPFQUOTE weiter erhöhen, alle Bevölkerungsschichten erreichen
=> verstärkte Kontrollen der Maßnahmen durch Gesundheitsbehörde & Polizei

Verteiler:

alle Bürgermeister und Gemeinden im Bezirk Gänserndorf
Bezirkshauptmannschaft Gänserndorf
Bezirksfeuerwehrkommando Gänserndorf
Bezirksleitung Rotes Kreuz Gänserndorf
Bezirkspolizeikommando Gänserndorf
Bezirksärztesprecher

Gemeinden mit positiven COVID-19-Fällen



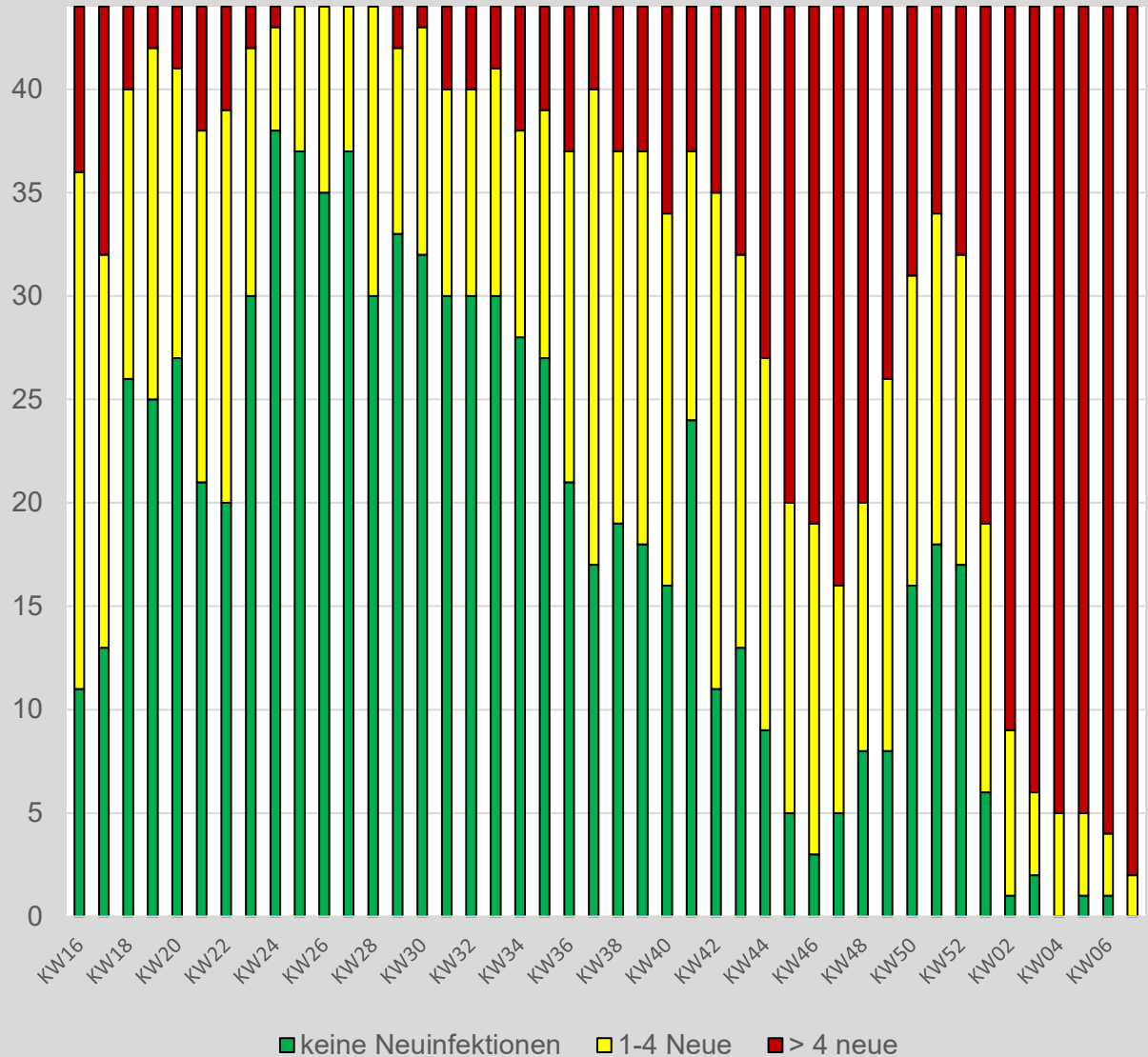
keine COVID-Infektionen 1-4 pos. Fälle > 4 pos. Fälle

**die Anzahl der positiven COVID-19 Fälle
ist leicht gesunken**

**die Anzahl der Gemeinden mit mehr als 4 positiven COVID-19 Fällen
ist gestiegen**

**die Anzahl der Gemeinden ohne COVID-19 Fälle
ist Null**

Gemeinden mit Zuwachs von COVID-19-Fällen



keine Neuinfektionen 1-4 Neue > 4 neue

**die Anzahl der Neuinfektionen
ist gestiegen**

**die Anzahl der Gemeinden mit mehr als 4 Neuinfektionen
ist gestiegen**

**die Anzahl der Gemeinden ohne Neuinfektionen
ist Null**

Information über COVID-19-Fälle im Bezirk Gänserndorf

Gemeinde	SARS-CoV2 Fälle (Stand: 17. Februar 2022)			
	Tagesstatistik	Gesamtübersicht		
	Aktuell Erkrankte	Genesen	Gestorben	Gesamt best. Fälle
Aderklaa	4	34	0	38
Andlersdorf	8	18	0	26
Angern an der March	88	481	1	570
Auersthal	52	303	2	357
Bad Pirawarth	62	269	0	331
Deutsch-Wagram	241	1826	6	2073
Drösing	21	169	1	191
Dürnkrot	43	285	3	331
Ebenthal	34	145	0	179
Eckartsau	26	215	2	243
Engelhartstetten	47	382	1	430
Gänserndorf	379	2026	20	2425
Glinzendorf	12	92	0	104
Groß-Enzersdorf	316	2257	5	2578
Groß-Schweinbarth	44	239	0	283
Großhofen	5	23	0	28
Haringsee	32	190	2	224
Hauskirchen	29	190	0	219
Hohenau an der March	64	373	3	440
Hohenruppersdorf	14	162	2	178
Jedenspeigen	42	137	0	179
Lasseo	89	460	2	551
Leopoldsdorf im Marchfelde	81	434	3	518
Mannsdorf an der Donau	3	52	0	55
Marchegg	107	389	1	497
Markgrafneusiedl	14	117	0	131
Matzen-Raggendorf	63	412	4	479
Neusiedl an der Zaya	28	156	3	187
Obersiebenbrunn	51	305	2	358
Orth an der Donau	62	395	4	461
Palterndorf-Dobermannsdorf	27	209	2	238
Parbasdorf	6	26	0	32
Prottes	36	238	1	275
Raasdorf	19	142	2	163
Ringelsdorf-Niederabsdorf	13	136	2	151
Schönkirchen-Reyersdorf	51	322	1	374
Spannberg	23	149	0	172
Strasshof an der Nordbahn	322	2337	11	2670
Sulz im Weinviertel	31	165	1	197
Untersiebenbrunn	58	390	1	449
Velm-Götzendorf	22	59	1	82
Weiden an der March	20	159	1	180
Weikendorf	54	307	1	362
Zistersdorf	125	908	23	1056
Bezirkswahlen	2.868	18.083	114	21.065

Information über COVID-19-Fälle im Bezirk Gänserndorf

SARS-CoV2 Fälle (Stand: 17. Februar 2022)

Werte umgerechnet auf 100.000 Einwohner (Vergleichbarkeit)

Gemeinde	Aktuell Erkrankte	Genesen	Gestorben	Gesamt best. Fälle
Aderklaa	2.020	17.171	0	19.191
Andlersdorf	6.300	14.174	0	20.474
Angern an der March	2.561	13.999	29	16.590
Auersthal	2.694	15.699	104	18.496
Bad Pirawarth	3.495	15.164	0	18.659
Deutsch-Wagram	2.672	20.248	67	22.986
Drösing	1.899	15.279	90	17.268
Dürnkrut	1.911	12.667	133	14.711
Ebenthal	3.765	16.058	0	19.823
Eckartsau	1.922	15.890	148	17.960
Engelhartstetten	2.246	18.252	48	20.545
Gänserndorf	3.203	17.123	169	20.495
Glinzendorf	3.648	27.964	0	31.612
Groß-Enzersdorf	2.692	19.225	43	21.959
Groß-Schweinbarth	3.351	18.201	0	21.552
Großhofen	4.717	21.698	0	26.415
Haringsee	2.735	16.240	171	19.146
Hauskirchen	2.260	14.809	0	17.069
Hohenau an der March	2.321	13.529	109	15.959
Hohenruppersdorf	1.481	17.143	212	18.836
Jedenspeigen	3.797	12.387	0	16.184
Lasseo	3.015	15.584	68	18.666
Leopoldsdorf im Marchfelde	2.800	15.003	104	17.906
Mannsdorf an der Donau	845	14.648	0	15.493
Marchegg	3.599	13.086	34	16.719
Markgrafneusiedl	1.569	13.116	0	14.685
Matzen-Raggendorf	2.262	14.793	144	17.199
Neusiedl an der Zaya	2.277	12.684	244	15.204
Obersiebenbrunn	2.914	17.428	114	20.456
Orth an der Donau	2.853	18.178	184	21.215
Palterndorf-Dobermannsdorf	2.013	15.585	149	17.748
Parbasdorf	3.468	15.028	0	18.497
Prottes	2.479	16.390	69	18.938
Raasdorf	2.857	21.352	301	24.510
Ringelsdorf-Niederabsdorf	1.053	11.020	162	12.236
Schönkirchen-Reyersdorf	2.572	16.237	50	18.859
Spannberg	2.330	15.096	0	17.426
Strasshof an der Nordbahn	2.905	21.084	99	24.088
Sulz im Weinviertel	2.581	13.738	83	16.402
Untersiebenbrunn	3.281	22.060	57	25.397
Velm-Götzendorf	2.876	7.712	131	10.718
Weiden an der March	2.030	16.142	102	18.274
Weikendorf	2.644	15.034	49	17.728
Zistersdorf	2.334	16.953	429	19.716
Bezirk Gänserndorf	2.711	17.090	108	19.908
Niederösterreich	3.168	20.218	130	23.516
Österreich	3.514	23.280	156	26.951

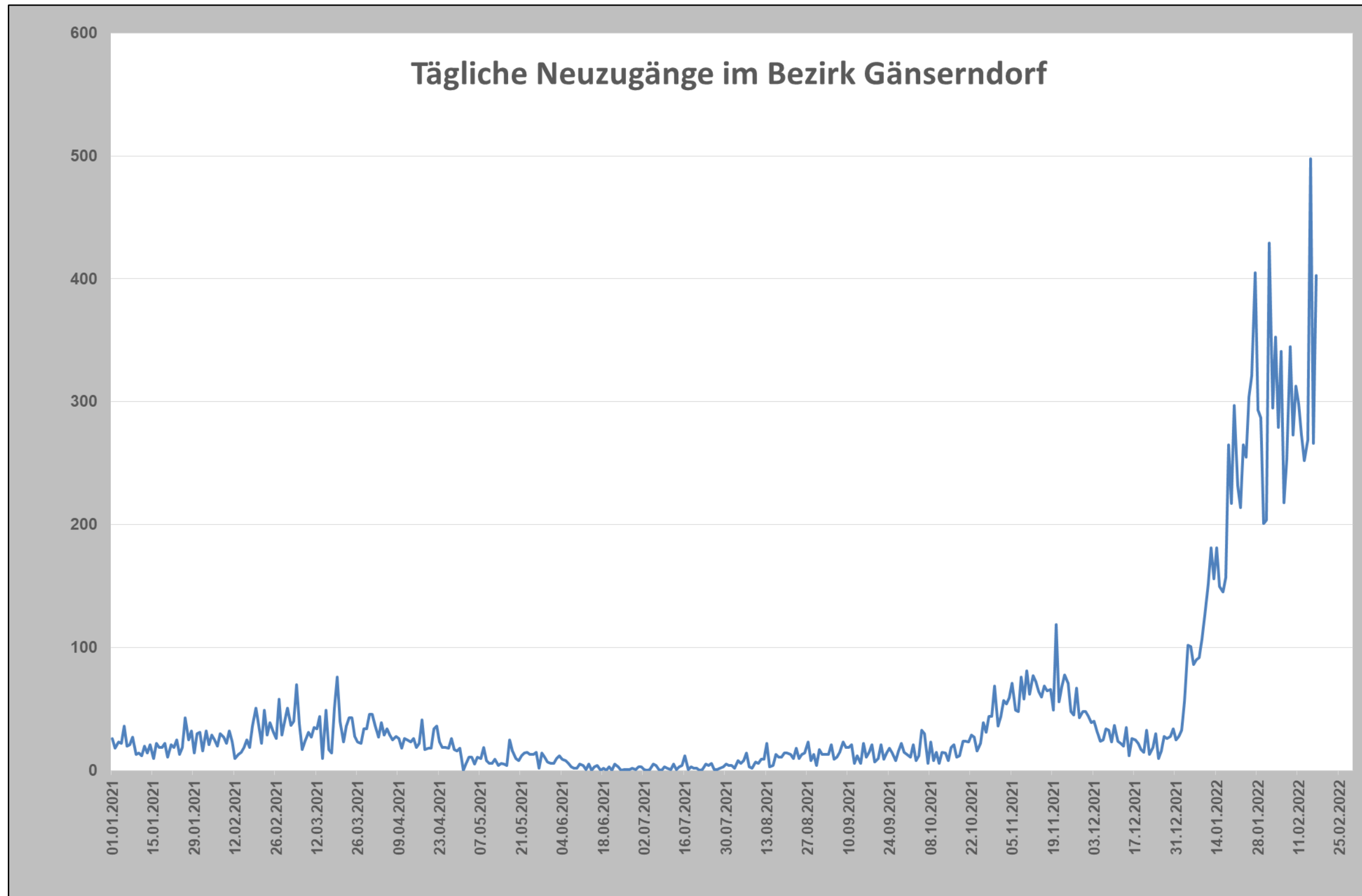
Entwicklung der aktiven Fälle im Bezirk Gänserndorf

Gemeinde	17.02.2022	10.02.2022	04.02.2022	28.01.2022	20.01.2022	13.01.2022
Aderklaa	4	3	6	10	8	3
Andlersdorf	8	1	2	4	1	3
Angern an der March	88	109	88	57	38	16
Auersthal	52	51	43	30	20	20
Bad Pirawarth	62	40	32	34	33	17
Deutsch-Wagram	241	311	331	297	176	98
Drösing	21	12	14	18	13	15
Dürnkrut	43	50	38	51	40	16
Ebenthal	34	32	32	20	13	11
Eckartsau	26	36	33	21	10	17
Engelhartstetten	47	74	86	75	36	23
Gänserndorf	379	395	331	294	170	81
Glinzendorf	12	8	16	25	15	4
Groß-Enzersdorf	316	404	439	458	255	168
Groß-Schweinbarth	44	31	28	27	26	26
Großhofen	5	1	2	2	0	0
Haringsee	32	21	30	30	12	8
Hauskirchen	29	32	39	26	22	12
Hohenau an der March	64	93	79	38	19	11
Hohenruppersdorf	14	17	20	12	6	5
Jedenspeigen	42	9	11	11	11	8
Lasee	89	105	76	56	52	27
Leopoldsdorf im Marchfelde	81	82	80	59	27	19
Mannsdorf an der Donau	3	8	6	5	4	4
Marchegg	107	77	69	71	45	25
Markgrafneusiedl	14	13	20	18	12	7
Matzen - Raggendorf	63	58	58	42	11	22
Neusiedl an der Zaya	28	18	20	16	10	9
Obersiebenbrunn	51	46	40	59	48	24
Orth an der Donau	62	62	41	54	35	36
Palterndorf - Dobermannsdorf	27	45	52	39	23	14
Parbasdorf	6	4	4	2	1	3
Prottes	36	52	50	19	21	18
Raasdorf	19	19	26	16	13	11
Ringelsdorf - Niederabsdorf	13	16	15	10	7	3
Schönkirchen - Reyersdorf	51	57	43	46	36	21
Spannberg	23	27	31	25	19	16
Strasshof an der Nordbahn	322	457	510	422	246	155
Sulz im Weinviertel	31	24	27	22	20	10
Untersiebenbrunn	58	59	80	118	59	7
Velm - Götzendorf	22	11	8	5	4	2
Weiden an der March	20	25	14	11	18	23
Weikendorf	54	51	66	47	15	14
Zistersdorf	125	153	159	123	62	54
	2.868	3.199	3.195	2.825	1.712	1.086

Neu-Infizierte in den letzten 7 Tagen im Bezirk Gänserndorf

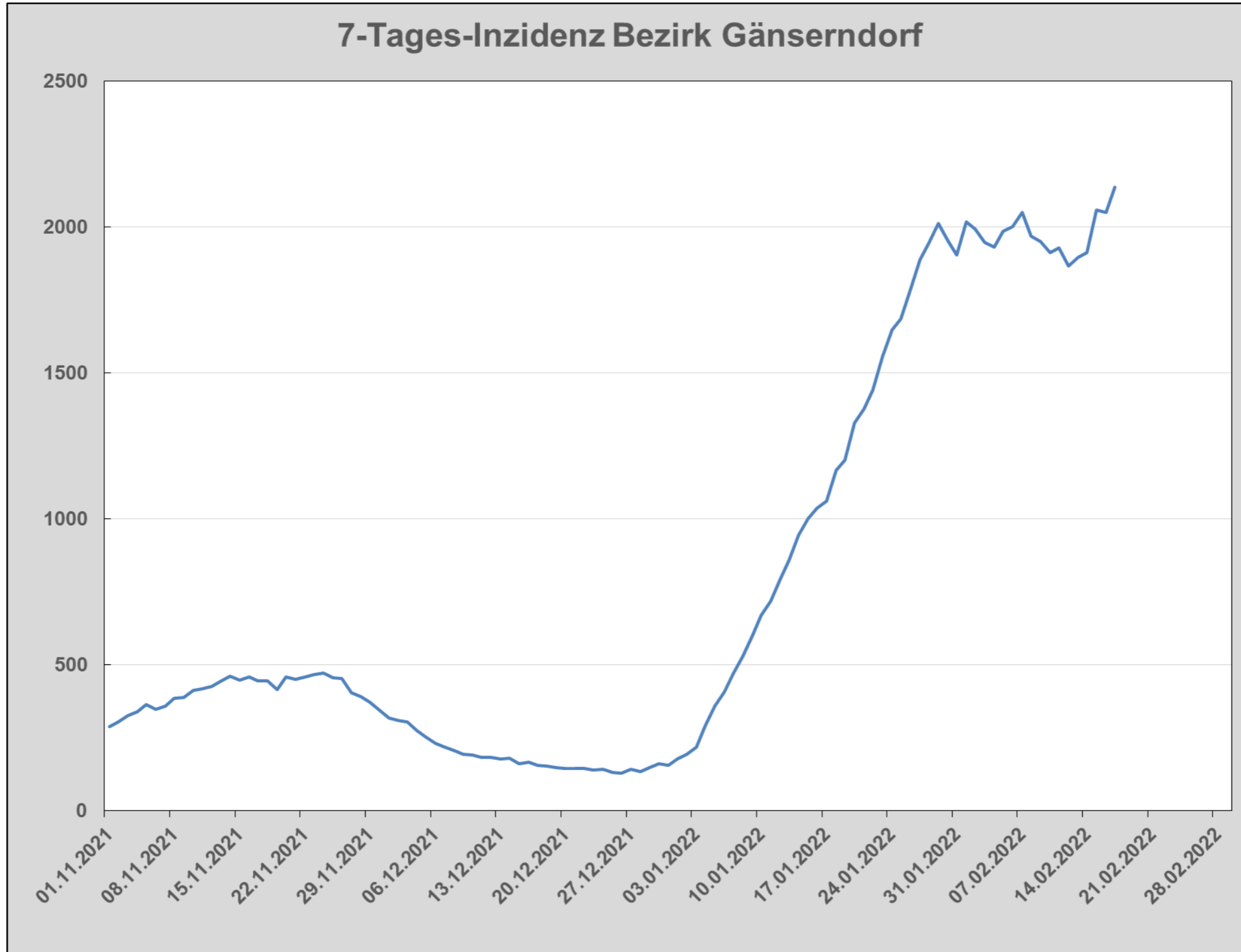
Gemeinde	17.02.2022	10.02.2022	04.02.2022	28.01.2022	20.01.2022	13.01.2022
Aderklaa	3	2	4	5	7	2
Andlersdorf	8	1		3	1	3
Angern an der March	74	73	62	36	31	11
Auersthal	38	33	31	21	15	18
Bad Pirawarth	52	21	24	19	23	16
Deutsch-Wagram	192	180	199	209	132	89
Drösing	19	6	7	11	11	12
Dürnkrut	34	35	22	29	32	13
Ebenthal	23	14	18	16	8	7
Eckartsau	17	20	19	13	10	10
Engelhartstetten	42	20	52	55	30	15
Gänserndorf	295	259	219	188	148	69
Glinzendorf	10	6	4	10	16	2
Groß-Enzersdorf	240	252	240	314	199	133
Groß-Schweinbarth	38	16	14	17	14	17
Großhofen	5		2	2		
Haringsee	31	13	12	21	12	5
Hauskirchen	25	15	22	19	16	10
Hohenau an der March	45	54	61	31	14	12
Hohenruppersdorf	11	7	16	8	4	6
Jedenspeigen	39	8	5	8	9	8
Lasee	69	73	54	34	39	25
Leopoldsdorf im Marchfelde	64	45	49	42	27	12
Mannsdorf an der Donau	1	6	5	3	3	3
Marchegg	87	46	44	48	39	18
Markgrafneusiedl	10	9	7	15	8	6
Matzen - Raggendorf	56	33	38	35	7	18
Neusiedl an der Zaya	23	15	13	13	7	5
Obersiebenbrunn	41	36	24	31	34	20
Orth an der Donau	43	40	24	32	30	27
Palterndorf - Dobermannsdorf	16	28	31	29	16	15
Parbasdorf	5	3	2	2		3
Prottes	27	20	41	11	12	14
Raasdorf	19	12	15	11	8	10
Ringelsdorf - Niederabsdorf	10	9	11	6	6	3
Schönkirchen - Reyersdorf	37	38	26	26	30	15
Spannberg	18	19	21	20	7	16
Strasshof an der Nordbahn	235	240	305	296	193	131
Sulz im Weinviertel	25	15	15	17	18	10
Untersiebenbrunn	44	31	37	69	58	4
Velm - Götzendorf	20	9	7	2	2	2
Weiden an der March	18	19	8	8	10	16
Weikendorf	42	25	44	39	13	10
Zistersdorf	100	76	100	95	47	43
	2251	1882	1954	1919	1346	884

täglicher Neuzugang im Bezirk Gänserndorf

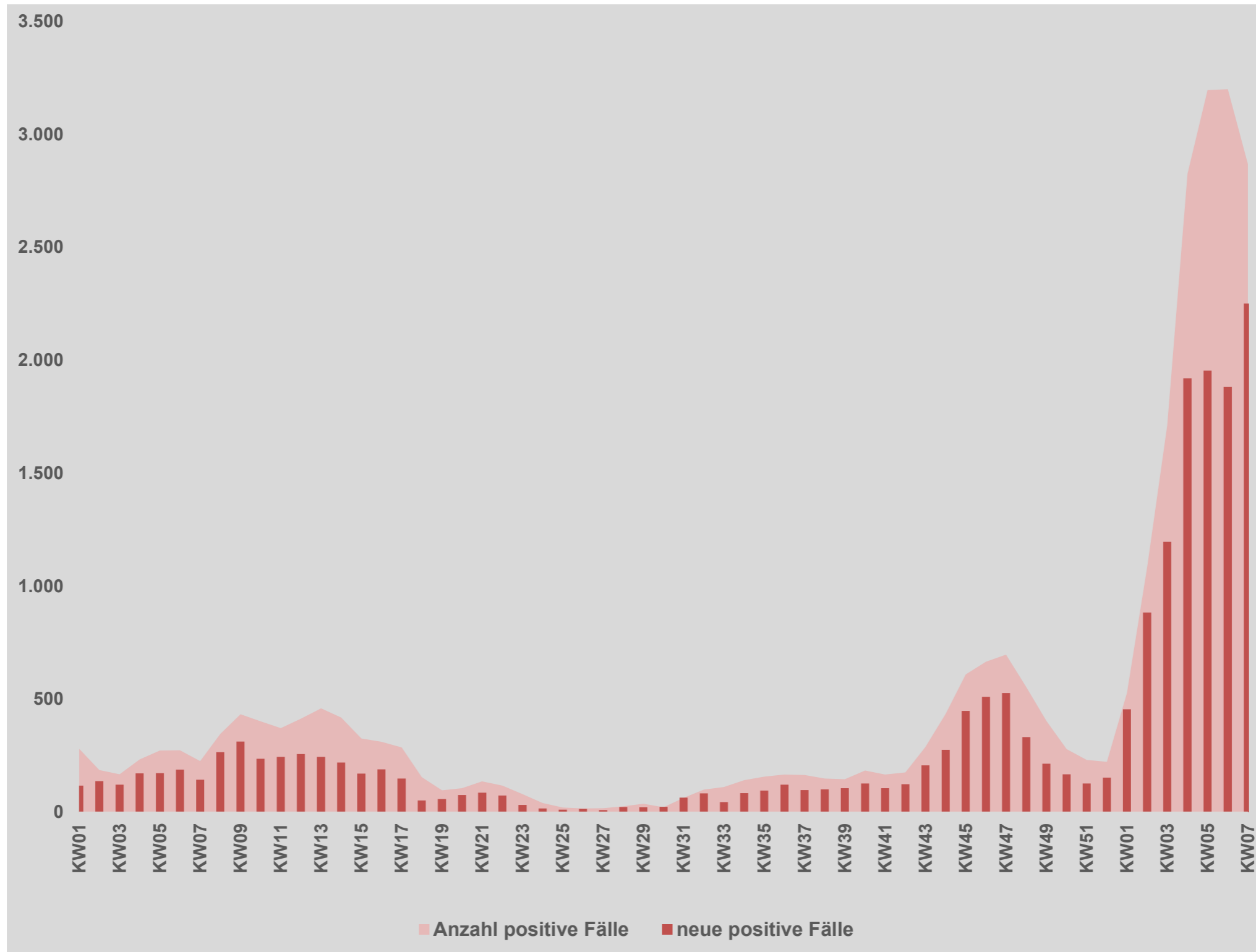


Tägliche Neuzugänge im Bezirk Gänserndorf

täglicher Neuzugang im Bezirk Gänserndorf

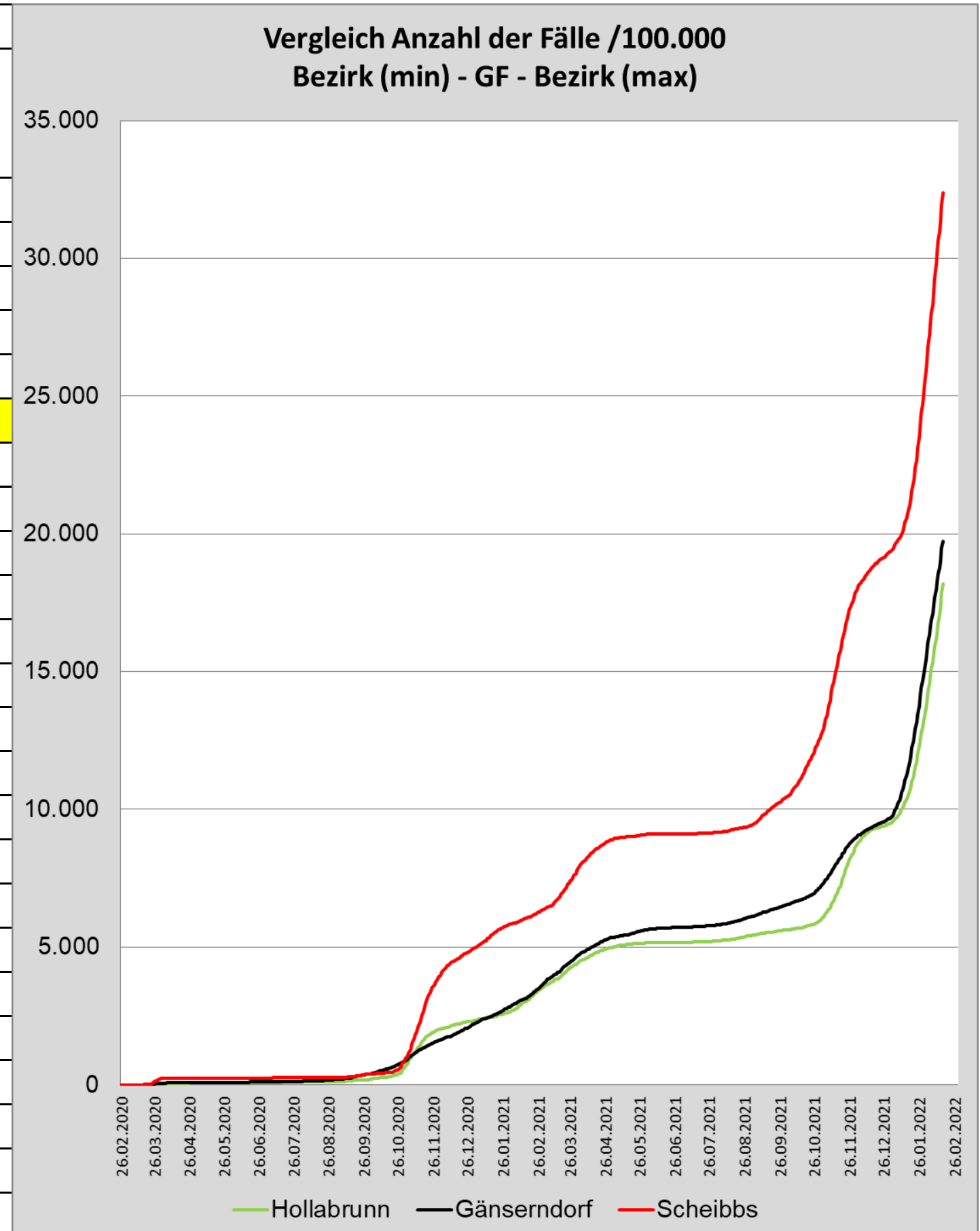


Entwicklung im Bezirk Gänserndorf im Jahr 2021



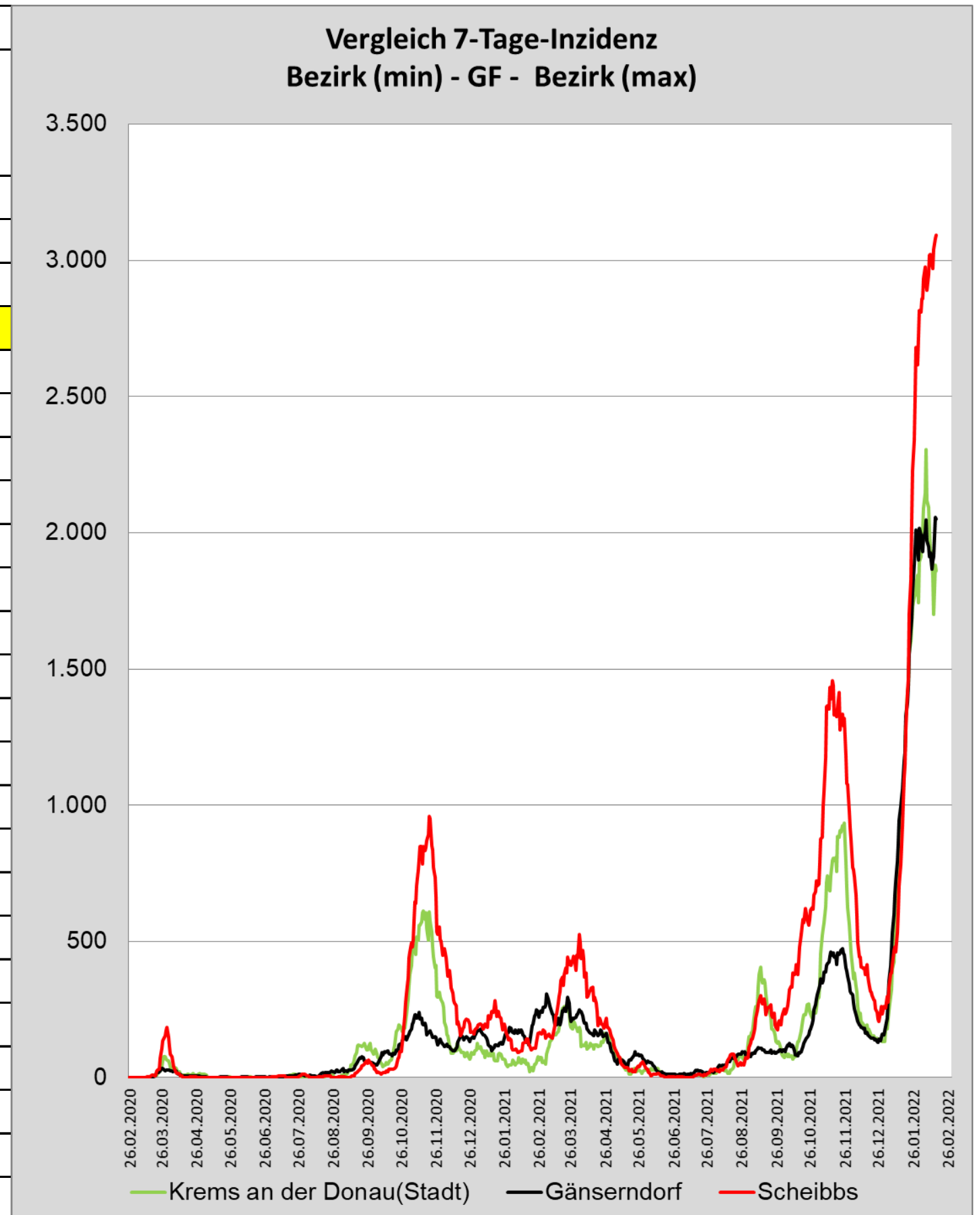
COVID-19 Analysen für den Bezirk Gänserndorf

Sortiert nach "Anzahl Fälle pro 100.000 Einwohner"				
Bezirk	1.690.879	Anzahl Fälle Summe pro 100k	7 Tage Inzidenz Fälle pro 100k	Anzahl Tote Summe pro 100k
Hollabrunn	51.332	17.854	2.184	127
Mistelbach	75.655	17.929	2.293	57
Horn	30.838	18.409	2.380	107
Tulln	105.762	18.869	2.074	103
Korneuburg	91.777	19.277	2.258	78
Gänserndorf	105.824	19.489	2.056	81
Mödling	119.240	19.691	1.964	125
Krems an der Donau(Stadt)	24.837	21.029	1.880	149
Gmünd	36.275	21.243	2.437	196
Bruck an der Leitha	105.507	21.595	2.114	101
Krems(Land)	56.559	22.573	2.498	85
Waidhofen an der Thaya	25.531	22.600	2.460	110
Baden	147.113	23.455	2.285	139
Sankt Pölten(Stadt)	55.878	24.051	2.176	150
Sankt Pölten(Land)	132.064	24.232	2.455	140
Wiener Neustadt(Land)	79.033	24.739	2.202	164
Neunkirchen	86.323	24.843	2.524	149
Lilienfeld	25.474	25.685	2.018	220
Wiener Neustadt(Stadt)	46.456	25.964	2.424	254
Zwettl	41.827	27.274	2.879	131
Waidhofen an der Ybbs(Stadt)	11.134	29.738	2.614	207
Melk	78.281	29.963	3.005	176
Amstetten	116.592	31.257	2.915	131
Scheibbs	41.567	31.908	3.082	166

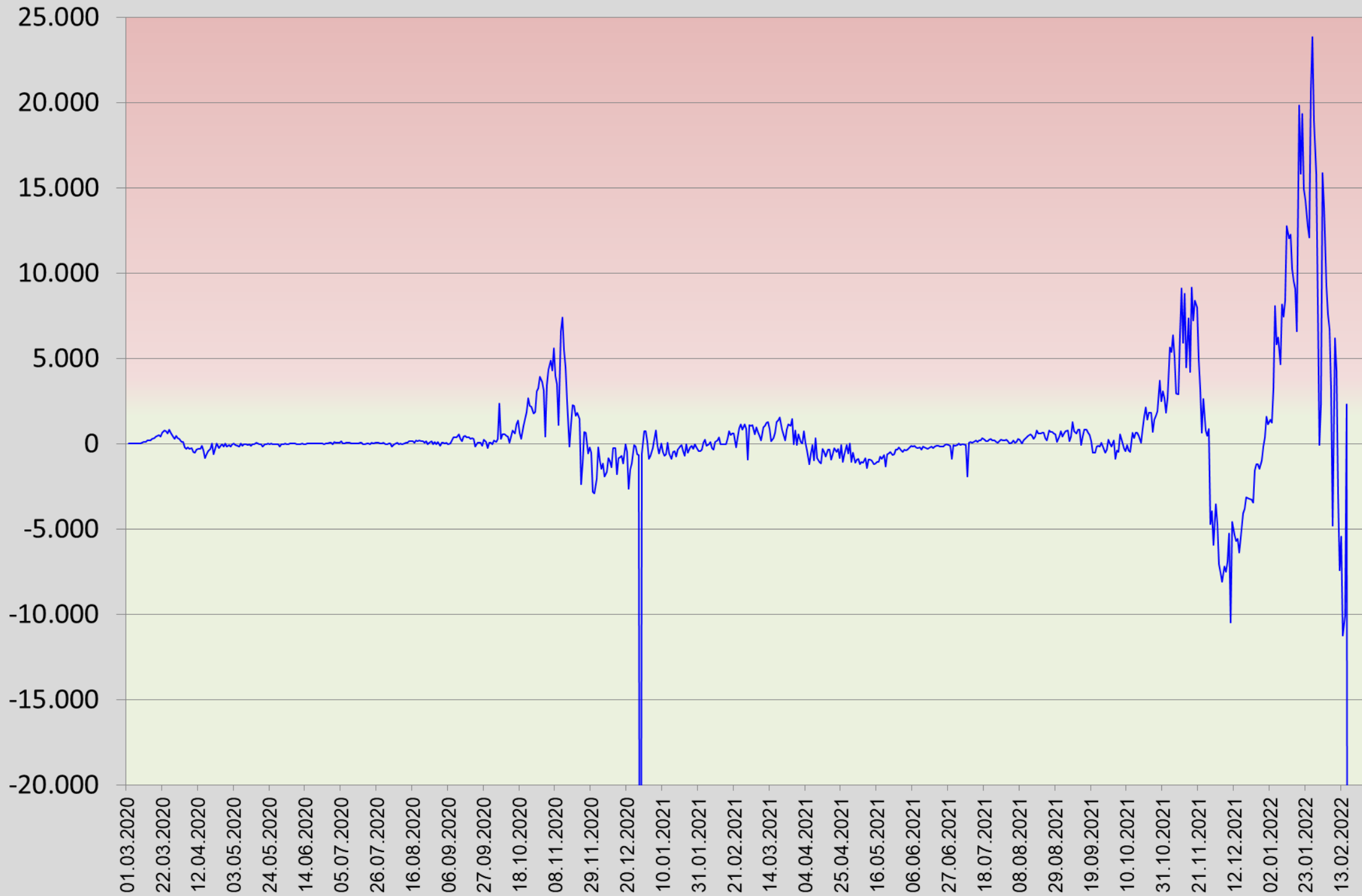


COVID-19 Analysen für den Bezirk Gänserndorf

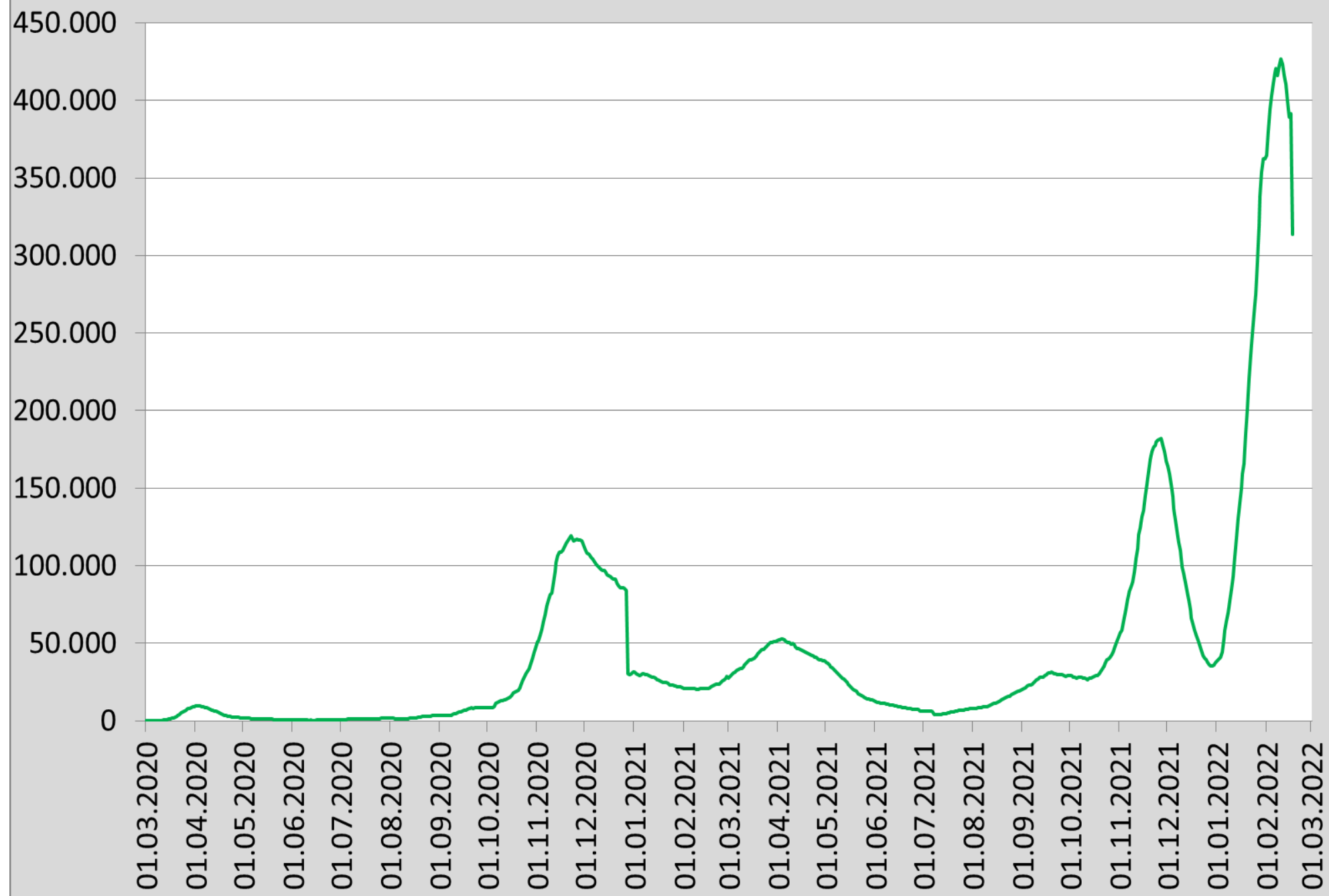
Sortiert nach "7 Tage Inzidenz"				
Bezirk	1.690.879	Anzahl Fälle Summe pro 100k	7 Tage Inzidenz Fälle pro 100k	Anzahl Tote Summe pro 100k
Krems an der Donau(Stadt)	24.837	21.029	1.880	149
Mödling	119.240	19.691	1.964	125
Lilienfeld	25.474	25.685	2.018	220
Gänserndorf	105.824	19.489	2.056	81
Tulln	105.762	18.869	2.074	103
Bruck an der Leitha	105.507	21.595	2.114	101
Sankt Pölten(Stadt)	55.878	24.051	2.176	150
Hollabrunn	51.332	17.854	2.184	127
Wiener Neustadt(Land)	79.033	24.739	2.202	164
Korneuburg	91.777	19.277	2.258	78
Baden	147.113	23.455	2.285	139
Mistelbach	75.655	17.929	2.293	57
Horn	30.838	18.409	2.380	107
Wiener Neustadt(Stadt)	46.456	25.964	2.424	254
Gmünd	36.275	21.243	2.437	196
Sankt Pölten(Land)	132.064	24.232	2.455	140
Waidhofen an der Thaya	25.531	22.600	2.460	110
Krems(Land)	56.559	22.573	2.498	85
Neunkirchen	86.323	24.843	2.524	149
Waidhofen an der Ybbs(Stadt)	11.134	29.738	2.614	207
Zwettl	41.827	27.274	2.879	131
Amstetten	116.592	31.257	2.915	131
Melk	78.281	29.963	3.005	176
Scheibbs	41.567	31.908	3.082	166



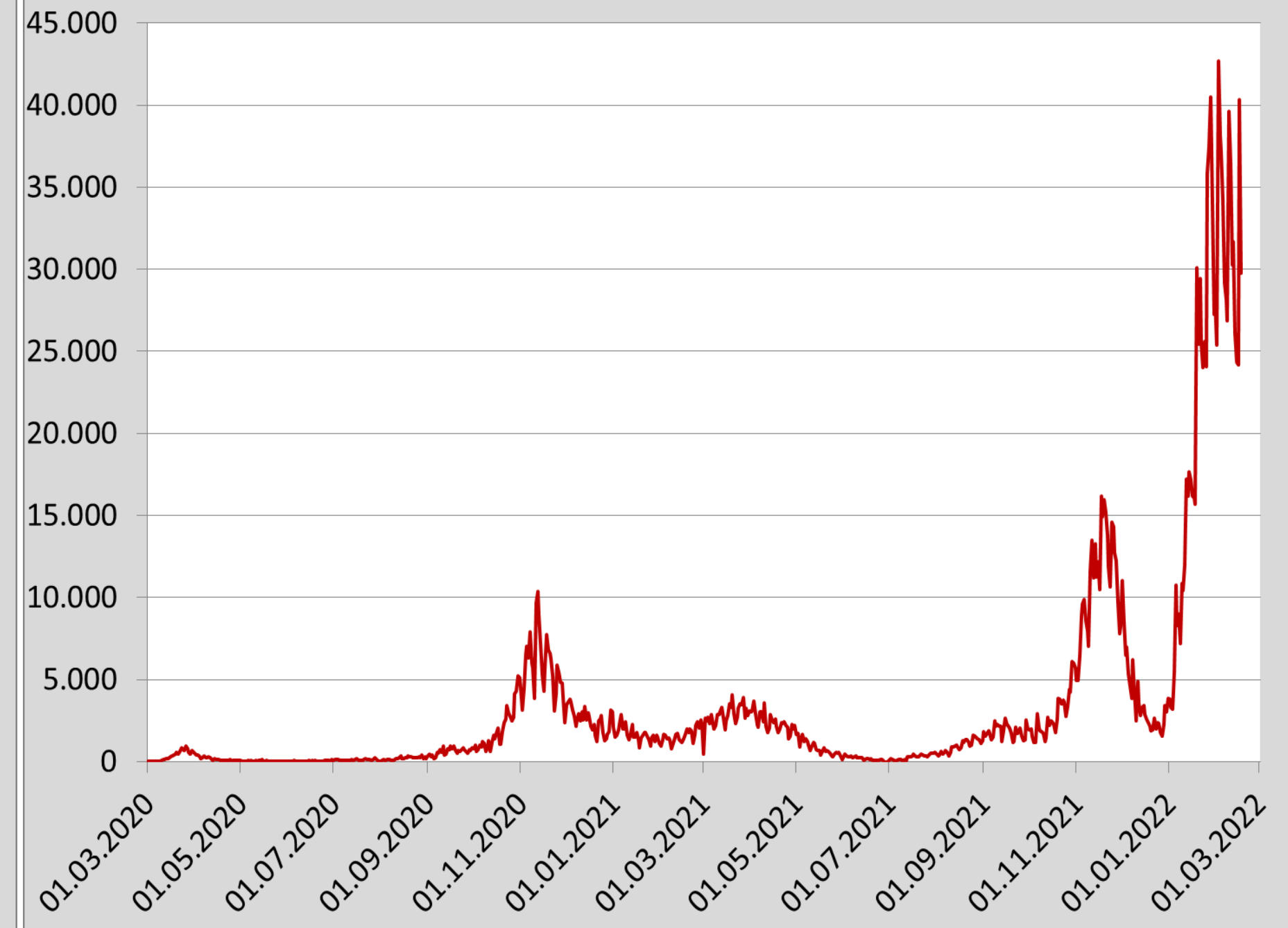
tägliche Veränderung der aktuell COVID-19 Infizierten (Ö)



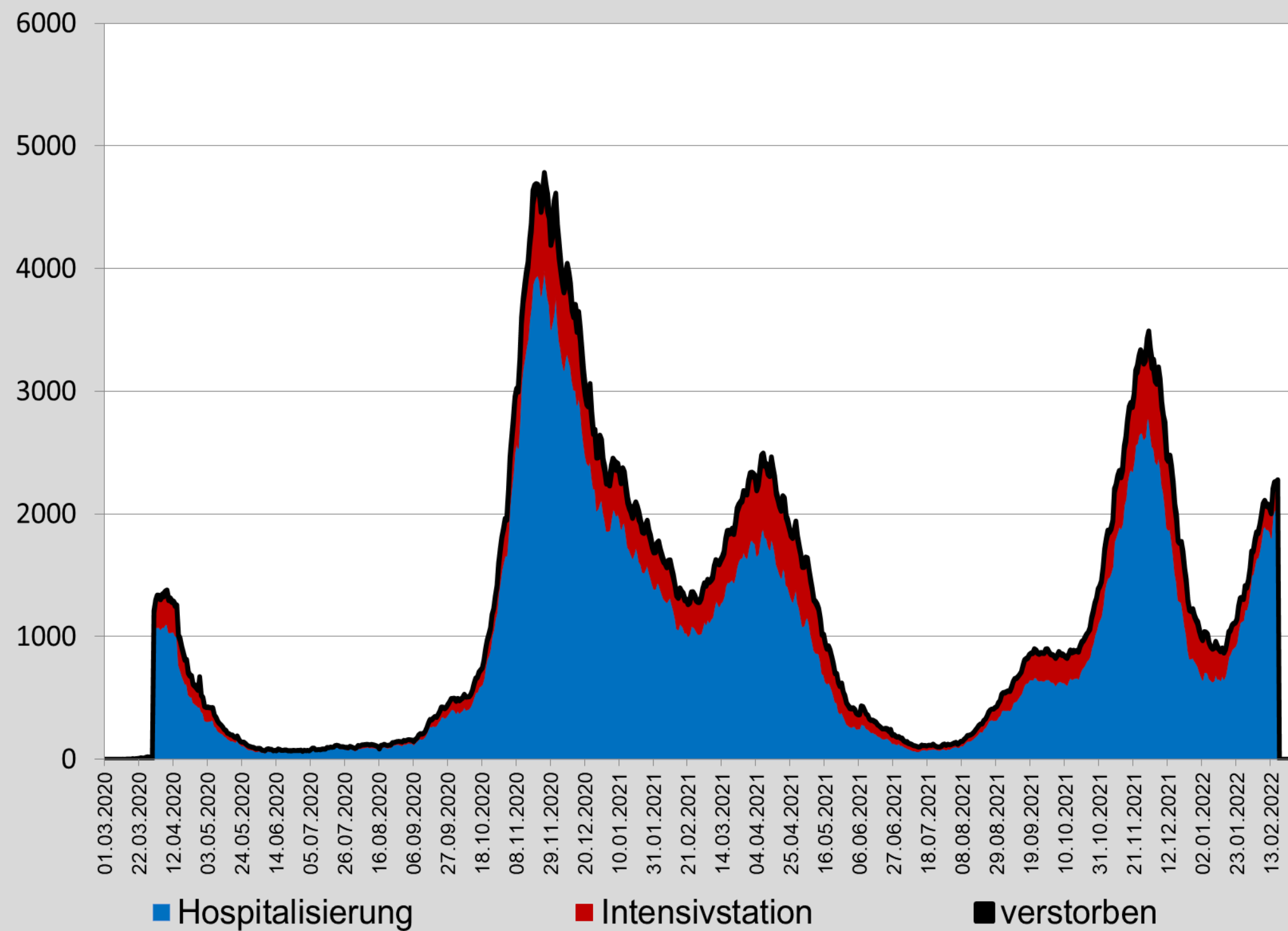
Aktuell Corona-positiv Getestete in Österreich



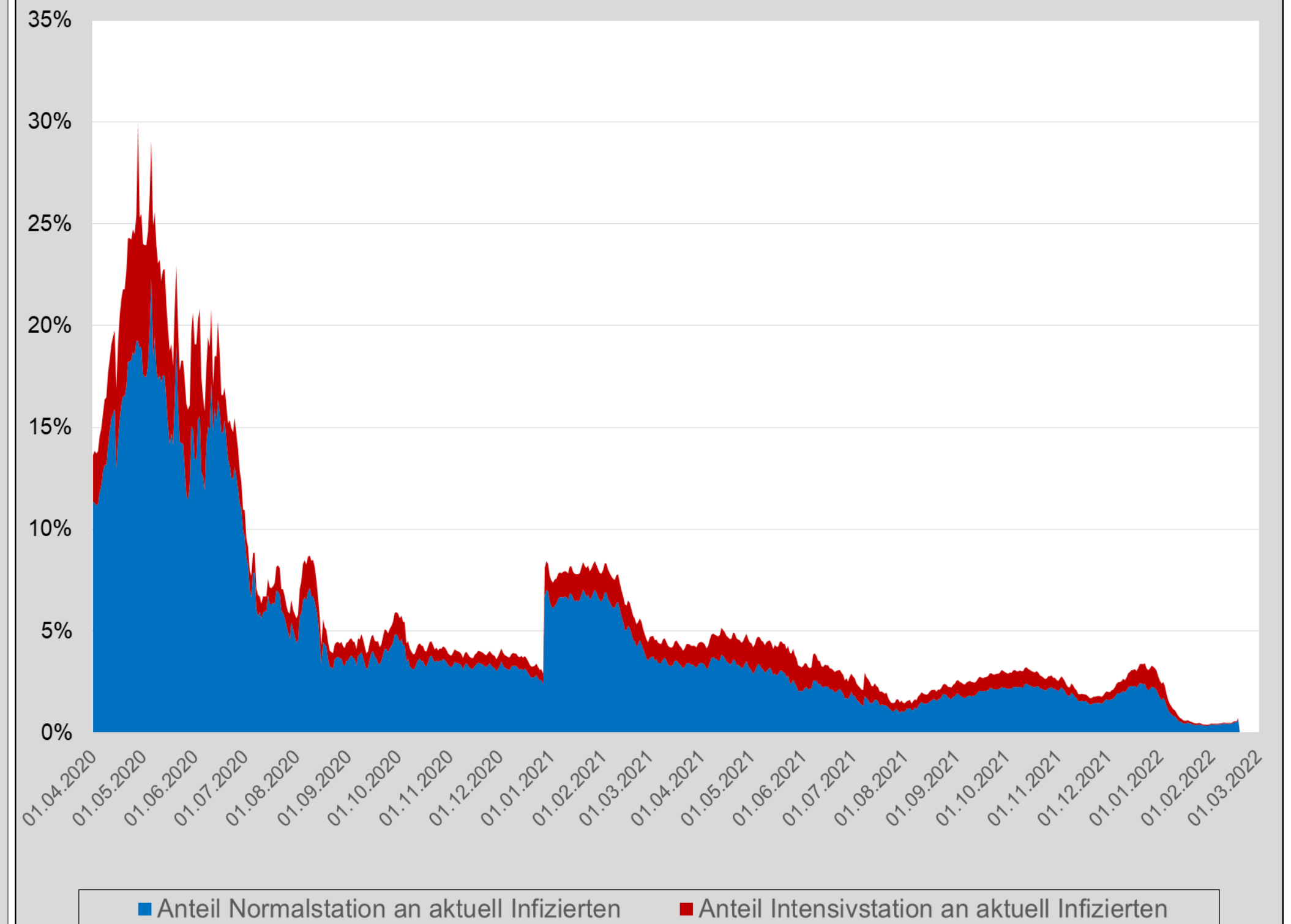
Täglicher Zuwachs Laborbestätigter Fälle in Österreich



Entwicklung Hospitalisierung Österreich



Anteil Hospitalisierung an aktuell Infizierten



Impfrate Bezirk Gänserndorf

Gemeinde	Zertifikat		1. Teilimpfung		2. Teilimpfung		3. Teilimpfung		Gesundet in den letzten 6 Monaten
Aderklaa	165	83,33%	171	86,36%	169	85,35%	135	79,88%	23
Andlersdorf	108	85,04%	113	88,98%	112	88,19%	85	75,89%	10
Angern an der March	2.609	75,93%	2.749	80,01%	2.681	78,03%	2.067	77,10%	308
Auersthal	1.541	79,84%	1.607	83,26%	1.560	80,82%	1.174	75,26%	203
Bad Pirawarth	1.397	78,75%	1.457	82,13%	1.404	79,14%	1.061	75,57%	145
Deutsch-Wagram	6.645	73,68%	7.075	78,45%	6.835	75,79%	5.119	74,89%	1.226
Drösing	858	77,57%	908	82,09%	869	78,57%	684	78,71%	85
Dürnkrut	1.788	79,47%	1.871	83,16%	1.819	80,85%	1.417	77,90%	193
Ebenthal	713	78,96%	755	83,61%	731	80,95%	548	74,97%	74
Eckartsau	1.008	74,50%	1.081	79,89%	1.045	77,23%	806	77,13%	113
Engelhartstetten	1.533	73,25%	1.630	77,88%	1.573	75,16%	1.226	77,94%	274
Gänserndorf	8.801	74,38%	9.404	79,48%	9.043	76,43%	6.676	73,83%	1.242
Glinzendorf	246	74,77%	262	79,64%	247	75,08%	176	71,26%	54
Groß-Enzersdorf	8.834	75,25%	9.436	80,38%	9.100	77,51%	7.098	78,00%	1.637
Groß-Schweinbarth	993	75,62%	1.049	79,89%	1.012	77,07%	784	77,47%	148
Großhofen	70	66,04%	77	72,64%	73	68,87%	55	75,34%	10
Haringsee	931	79,58%	982	83,94%	948	81,03%	782	82,49%	121
Hauskirchen	976	76,07%	1.022	79,66%	992	77,32%	745	75,10%	125
Hohenau an der March	2.049	74,32%	2.146	77,84%	2.095	75,99%	1.624	77,52%	257
Hohenrappersdorf	699	73,97%	764	80,85%	743	78,62%	570	76,72%	122
Jedenspeigen	923	83,45%	960	86,80%	944	85,35%	762	80,72%	85
Lassee	2.129	72,12%	2.288	77,51%	2.202	74,60%	1.686	76,57%	314
Leopoldsdorf im Marchfelde	2.146	74,18%	2.298	79,44%	2.194	75,84%	1.725	78,62%	295
Mannsdorf an der Donau	258	72,68%	279	78,59%	267	75,21%	217	81,27%	31
Marchegg	2.214	74,48%	2.359	79,35%	2.268	76,29%	1.705	75,18%	279
Markgrafneusiedl	719	80,60%	758	84,97%	734	82,28%	567	77,25%	66
Matzen - Raggendorf	2.156	77,41%	2.256	81,00%	2.193	78,74%	1.638	74,69%	212
Neusiedl an der Zaya	969	78,78%	1.026	83,42%	1.001	81,39%	766	76,52%	90
Obersiebenbrunn	1.334	76,22%	1.421	81,20%	1.383	79,02%	1.072	77,51%	218
Orth an der Donau	1.594	73,36%	1.772	81,55%	1.700	78,23%	1.256	73,88%	255
Palterndorf - Dobermannsdorf	1.016	75,76%	1.085	80,91%	1.049	78,22%	791	75,41%	154
Parbasdorf	142	82,08%	149	86,12%	146	84,39%	106	72,60%	20
Prottes	1.142	78,65%	1.195	82,29%	1.152	79,33%	878	76,22%	157
Raasdorf	501	75,33%	543	81,65%	522	78,49%	385	73,75%	99
Ringelsdorf - Niederabsdorf	983	79,65%	1.023	82,90%	1.005	81,44%	778	77,41%	65
Schönkirchen - Reyersdorf	1.550	78,16%	1.651	83,25%	1.592	80,28%	1.187	74,56%	231
Spannberg	783	79,33%	827	83,79%	805	81,56%	612	76,02%	135
Strasshof an der Nordbahn	8.065	72,76%	8.719	78,66%	8.364	75,46%	6.034	72,14%	1.694
Sulz im Weinviertel	990	82,43%	1.036	86,26%	1.013	84,34%	822	81,15%	118
Untersiebenbrunn	1.293	73,14%	1.392	78,74%	1.335	75,51%	1.020	76,40%	271
Velm - Götzendorf	622	81,30%	647	84,57%	622	81,30%	503	80,87%	37
Weiden an der March	738	74,92%	773	78,48%	762	77,36%	611	80,18%	120
Weikendorf	1.520	74,44%	1.616	79,14%	1.565	76,64%	1.166	74,50%	196
Zistersdorf	4.249	79,33%	4.535	84,67%	4.397	82,09%	3.339	75,94%	544
BEZIRK GÄNSERNDORF	80.000	75,61%	85.167	80,49%	82.266	77,75%	62.458	75,92%	12.056
Veränderung zur Vorwoche	439	0,41%	86	0,08%	340	0,32%	617	0,44%	2.535
kleinster Wert		66,04%		72,64%		68,87%		71,26%	
größter Wert		85,04%		88,98%		88,19%		82,49%	
was fehlt auf 80%					2.381		22.189		