



Lagebericht COVID-19 im Bezirk Gänserndorf

Stand 04.02.2022

Quelle: AGES (Download-Bereich)

Bearbeiter: Alfons Weiss, Mobil: 0676 679 8131

Diese Lagedarstellung bietet den Gebietskörperschaften und Einsatzorganisationen des Bezirkes Gänserndorf einen Überblick über den aktuellen Stand und die Entwicklung der COVID-19 Fälle als Basis für deren Entscheidungsfindung.

Zusätzliche Informationen, Hinweise auf Gesetze und Verordnungen sowie darauf aufbauende Handlungs-Empfehlungen werden wöchentlich (jeden Donnerstag) von der BH Gänserndorf versendet.

Zusammenfassung:

	KW06	KW05	KW04
Gesamtzahl der bestätigten COVID-19 Fälle im Bezirk Gänserndorf	18.814	16.932	14.978
Aktuelle Zahl der positiv getesteten Personen mit Bescheid (10.02.2022)	3.199	3.195	2.825
Sieben-Tage-Inzidenz (10.02.2022)	1.977	2.006	1.757
Gemeinden ohne Neuinfektionen	1	1	0
Gemeinden mit 4 oder weniger Neuinfektionen	3	4	5
Gemeinden mit mehr als 4 Neuinfektionen	40	39	39
Gemeinden mit 0 Fällen	0	0	0
Gemeinden mit fallender Tendenz	22	12	2
Gemeinden mit gleichbleibenden Zahlen	3	3	1
Gemeinden mit steigender Tendenz	19	29	41

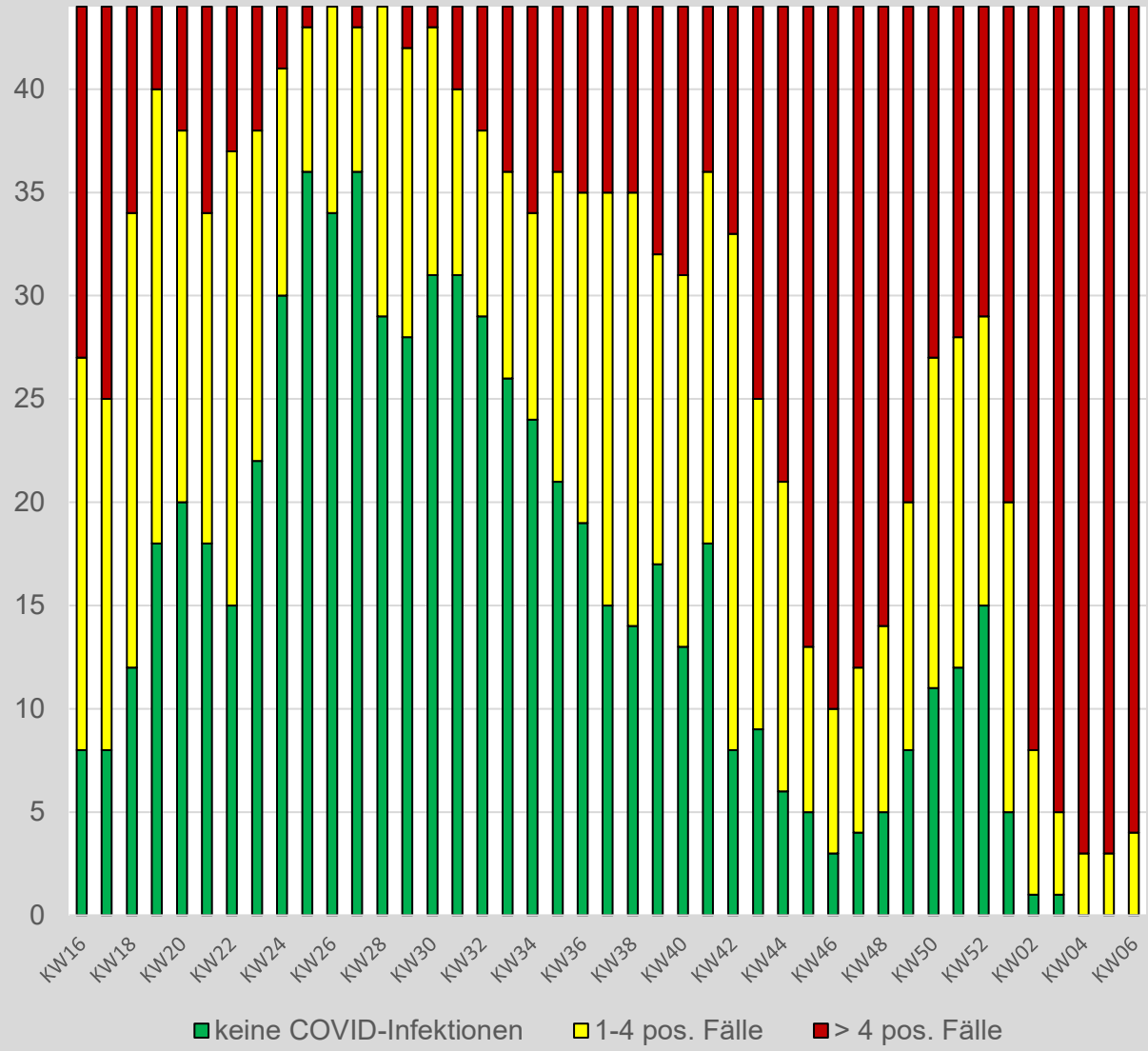
Tendenz: leicht steigend

- Die Zahl der positiv Getesteten ist **gleich geblieben** (KW05: 13% gestiegen)
 - Die 7-Tage-Inzidenz pro 100.000 EW ist um **1% gesunken** (KW05: 14% gestiegen)
 - In Summe gibt es **1.882 Neuinfektionen** (KW05 = 1.954), davon 931 in 4 Gemeinden
- >> ZIEL: AUSBREITUNG EINDÄMMEN + AUFRECHTERHALTUNG des BETRIEBES**
>> IMPFQUOTE weiter erhöhen, alle Bevölkerungsschichten erreichen
=> verstärkte Kontrollen der Maßnahmen durch Gesundheitsbehörde & Polizei

Verteiler:

alle Bürgermeister und Gemeinden im Bezirk Gänserndorf
Bezirkshauptmannschaft Gänserndorf
Bezirksfeuerwehrkommando Gänserndorf
Bezirksleitung Rotes Kreuz Gänserndorf
Bezirkspolizeikommando Gänserndorf
Bezirksärztesprecher

Gemeinden mit positiven COVID-19-Fällen



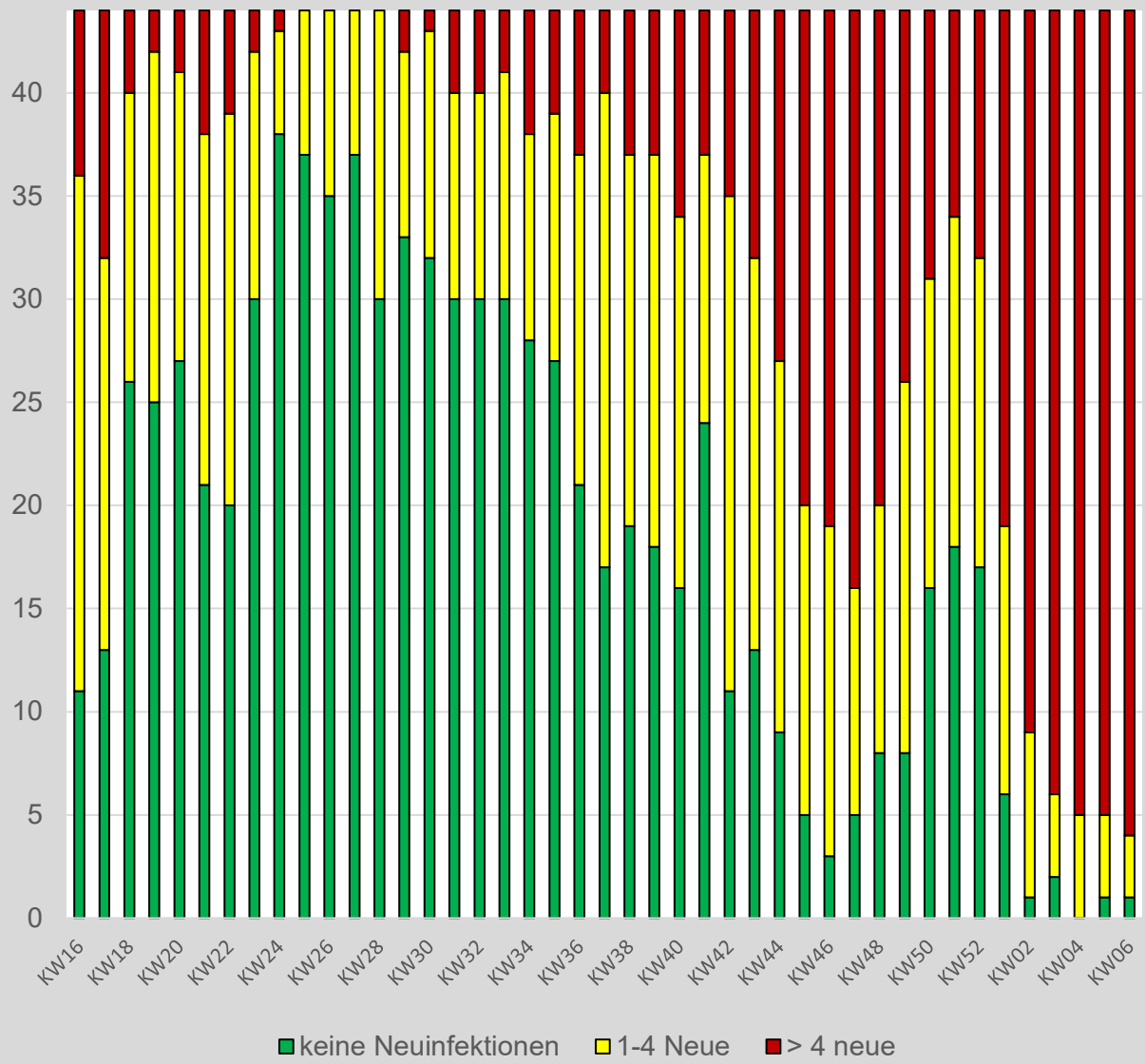
keine COVID-Infektionen 1-4 pos. Fälle > 4 pos. Fälle

die Anzahl der positiven CODID-19 Fälle ist gleich geblieben

die Anzahl der Gemeinden mit mehr als 4 positiven CODID-19 Fällen ist gesunken

die Anzahl der Gemeinden ohne CODID-19 Fälle ist Null

Gemeinden mit Zuwachs von COVID-19-Fällen



keine Neuinfektionen 1-4 Neue > 4 neue

die Anzahl der Neuinfektionen ist gesunken

die Anzahl der Gemeinden mit mehr als 4 Neuinfektionen ist gestiegen

die Anzahl der Gemeinden ohne Neuinfektionen ist gleich geblieben

Information über COVID-19-Fälle im Bezirk Gänserndorf

Gemeinde	SARS-CoV2 Fälle (Stand: 10. Februar 2022)			
	Tagesstatistik	Gesamtübersicht		
	Aktuell Erkrankte	Genesen	Gestorben	Gesamt best. Fälle
Aderklaa	3	32	0	35
Andlersdorf	1	17	0	18
Angern an der March	109	386	1	496
Auersthal	51	266	2	319
Bad Pirawarth	40	239	0	279
Deutsch-Wagram	311	1564	6	1881
Drösing	12	159	1	172
Dürnkrot	50	244	3	297
Ebenthal	32	124	0	156
Eckartsau	36	188	2	226
Engelhartstetten	74	313	1	388
Gänserndorf	395	1715	20	2130
Glinzendorf	8	86	0	94
Groß-Enzersdorf	404	1929	5	2338
Groß-Schweinbarth	31	214	0	245
Großhofen	1	22	0	23
Haringsee	21	170	2	193
Hauskirchen	32	162	0	194
Hohenau an der March	93	299	3	395
Hohenruppersdorf	17	148	2	167
Jedenspeigen	9	131	0	140
Lassees	105	375	2	482
Leopoldsdorf im Marchfelde	82	369	3	454
Mannsdorf an der Donau	8	46	0	54
Marchegg	77	332	1	410
Markgrafneusiedl	13	108	0	121
Matzen-Raggendorf	58	361	4	423
Neusiedl an der Zaya	18	143	3	164
Obersiebenbrunn	46	269	2	317
Orth an der Donau	62	352	4	418
Palterndorf-Dobermannsdorf	45	176	1	222
Parbasdorf	4	23	0	27
Prottes	52	195	1	248
Raasdorf	19	123	2	144
Ringelsdorf-Niederabsdorf	16	123	2	141
Schönkirchen-Reyersdorf	57	279	1	337
Spannberg	27	127	0	154
Strasshof an der Nordbahn	457	1967	11	2435
Sulz im Weinviertel	24	147	1	172
Untersiebenbrunn	59	345	1	405
Velm-Götzendorf	11	50	1	62
Weiden an der March	25	136	1	162
Weikendorf	51	268	1	320
Zistersdorf	153	780	23	956
Bezirkssummen	3.199	15.502	113	18.814

Information über COVID-19-Fälle im Bezirk Gänserndorf

SARS-CoV2 Fälle (Stand: 10. Februar 2022)

Werte umgerechnet auf 100.000 Einwohner (Vergleichbarkeit)

Gemeinde	Aktuell Erkrankte	Genesen	Gestorben	Gesamt best. Fälle
Aderklaa	1.515	16.161	0	17.676
Andlersdorf	787	13.387	0	14.174
Angern an der March	3.172	11.234	29	14.436
Auersthal	2.642	13.782	104	16.528
Bad Pirawarth	2.255	13.473	0	15.727
Deutsch-Wagram	3.449	17.342	67	20.857
Drösing	1.085	14.375	90	15.551
Dürnkrut	2.222	10.845	133	13.200
Ebenthal	3.544	13.732	0	17.276
Eckartsau	2.661	13.895	148	16.703
Engelhartstetten	3.536	14.955	48	18.538
Gänserndorf	3.338	14.495	169	18.002
Glinzendorf	2.432	26.141	0	28.572
Groß-Enzersdorf	3.441	16.431	43	19.915
Groß-Schweinbarth	2.361	16.297	0	18.658
Großhofen	943	20.754	0	21.698
Haringsee	1.795	14.531	171	16.497
Hauskirchen	2.494	12.627	0	15.121
Hohenau an der March	3.373	10.845	109	14.327
Hohenruppersdorf	1.799	15.661	212	17.672
Jedenspeigen	814	11.844	0	12.658
Lasseo	3.557	12.704	68	16.329
Leopoldsdorf im Marchfelde	2.835	12.756	104	15.694
Mannsdorf an der Donau	2.254	12.958	0	15.212
Marchegg	2.590	11.168	34	13.792
Markgrafneusiedl	1.457	12.107	0	13.564
Matzen-Raggendorf	2.082	12.962	144	15.188
Neusiedl an der Zaya	1.463	11.627	244	13.334
Obersiebenbrunn	2.628	15.370	114	18.113
Orth an der Donau	2.853	16.199	184	19.236
Palterndorf-Dobermannsdorf	3.356	13.124	75	16.554
Parbasdorf	2.312	13.294	0	15.606
Prottes	3.581	13.429	69	17.079
Raasdorf	2.857	18.495	301	21.653
Ringelsdorf-Niederabsdorf	1.297	9.967	162	11.425
Schönkirchen-Reyersdorf	2.874	14.069	50	16.993
Spannberg	2.735	12.867	0	15.602
Strasshof an der Nordbahn	4.123	17.746	99	21.968
Sulz im Weinviertel	1.998	12.239	83	14.321
Untersiebenbrunn	3.337	19.514	57	22.908
Velm-Götzendorf	1.438	6.536	131	8.104
Weiden an der March	2.538	13.807	102	16.446
Weikendorf	2.498	13.124	49	15.671
Zistersdorf	2.857	14.563	429	17.849
Bezirk Gänserndorf	3.023	14.651	107	17.781
Niederösterreich	3.315	17.698	129	21.142
Österreich	4.775	19.707	154	24.636

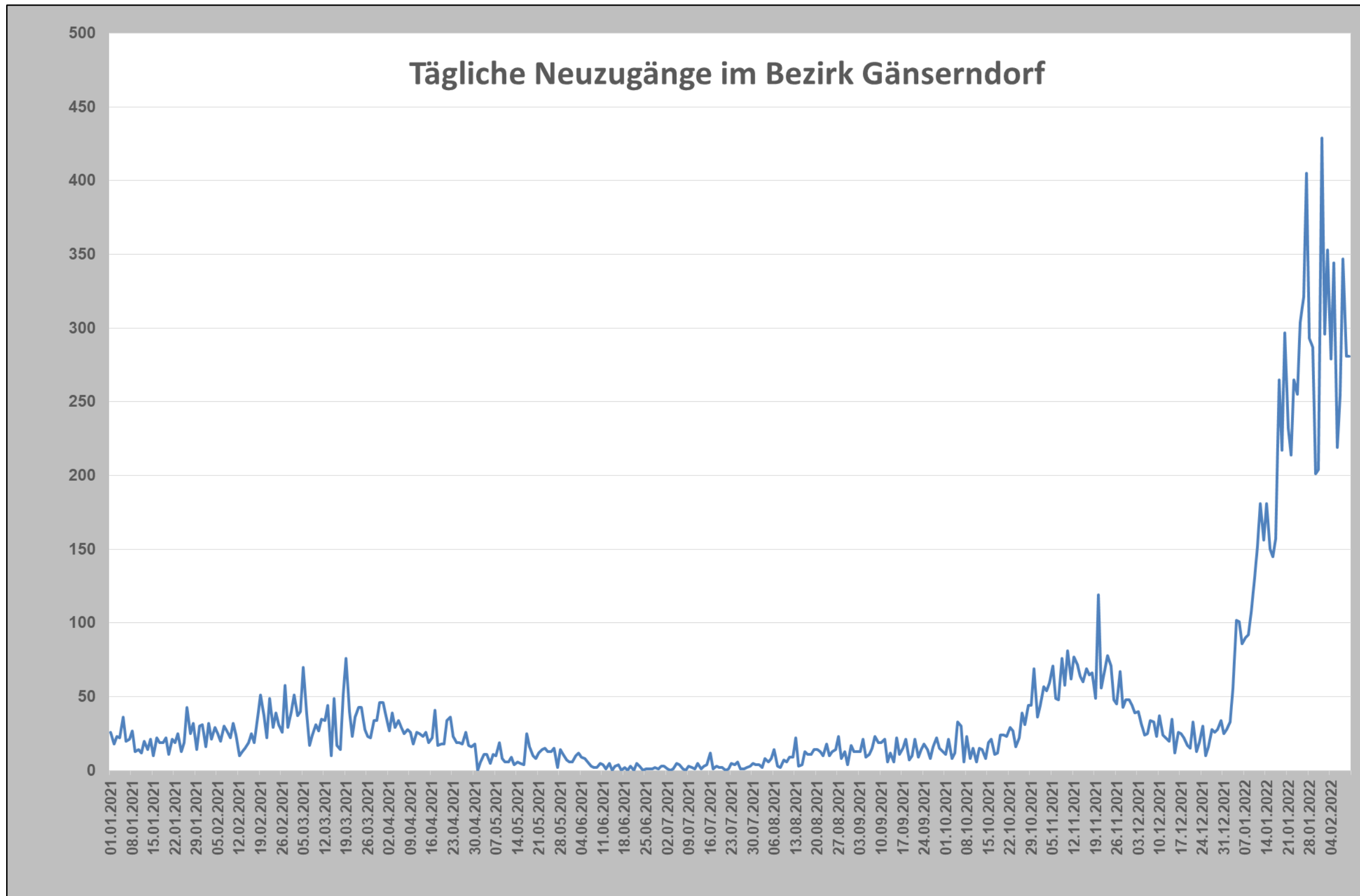
Entwicklung der aktiven Fälle im Bezirk Gänserndorf

Gemeinde	10.02.2022	04.02.2022	28.01.2022	20.01.2022	13.01.2022	06.01.2022
Aderklaa	3	6	10	8	3	1
Andlersdorf	1	2	4	1	3	0
Angern an der March	109	88	57	38	16	11
Auersthal	51	43	30	20	20	14
Bad Pirawarth	40	32	34	33	17	7
Deutsch-Wagram	311	331	297	176	98	43
Drösing	12	14	18	13	15	3
Dürnkrut	50	38	51	40	16	7
Ebenthal	32	32	20	13	11	3
Eckartsau	36	33	21	10	17	7
Engelhartstetten	74	86	75	36	23	11
Gänserndorf	395	331	294	170	81	42
Glinzendorf	8	16	25	15	4	3
Groß-Enzersdorf	404	439	458	255	168	87
Groß-Schweinbarth	31	28	27	26	26	17
Großhofen	1	2	2	0	0	0
Haringsee	21	30	30	12	8	4
Hauskirchen	32	39	26	22	12	10
Hohenau an der March	93	79	38	19	11	3
Hohenruppersdorf	17	20	12	6	5	1
Jedenspeigen	9	11	11	11	8	1
Lasee	105	76	56	52	27	10
Leopoldsdorf im Marchfelde	82	80	59	27	19	23
Mannsdorf an der Donau	8	6	5	4	4	4
Marchegg	77	69	71	45	25	16
Markgrafneusiedl	13	20	18	12	7	3
Matzen - Raggendorf	58	58	42	11	22	14
Neusiedl an der Zaya	18	20	16	10	9	3
Obersiebenbrunn	46	40	59	48	24	7
Orth an der Donau	62	41	54	35	36	23
Palterndorf - Dobermannsdorf	45	52	39	23	14	1
Parbasdorf	4	4	2	1	3	0
Prottes	52	50	19	21	18	7
Raasdorf	19	26	16	13	11	4
Ringelsdorf - Niederabsdorf	16	15	10	7	3	1
Schönkirchen - Reyersdorf	57	43	46	36	21	7
Spannberg	27	31	25	19	16	3
Strasshof an der Nordbahn	457	510	422	246	155	61
Sulz im Weinviertel	24	27	22	20	10	0
Untersiebenbrunn	59	80	118	59	7	12
Velm - Götzendorf	11	8	5	4	2	0
Weiden an der March	25	14	11	18	23	12
Weikendorf	51	66	47	15	14	17
Zistersdorf	153	159	123	62	54	24
	3.199	3.195	2.825	1.712	1.086	527

Neu-Infizierte in den letzten 7 Tagen im Bezirk Gänserndorf

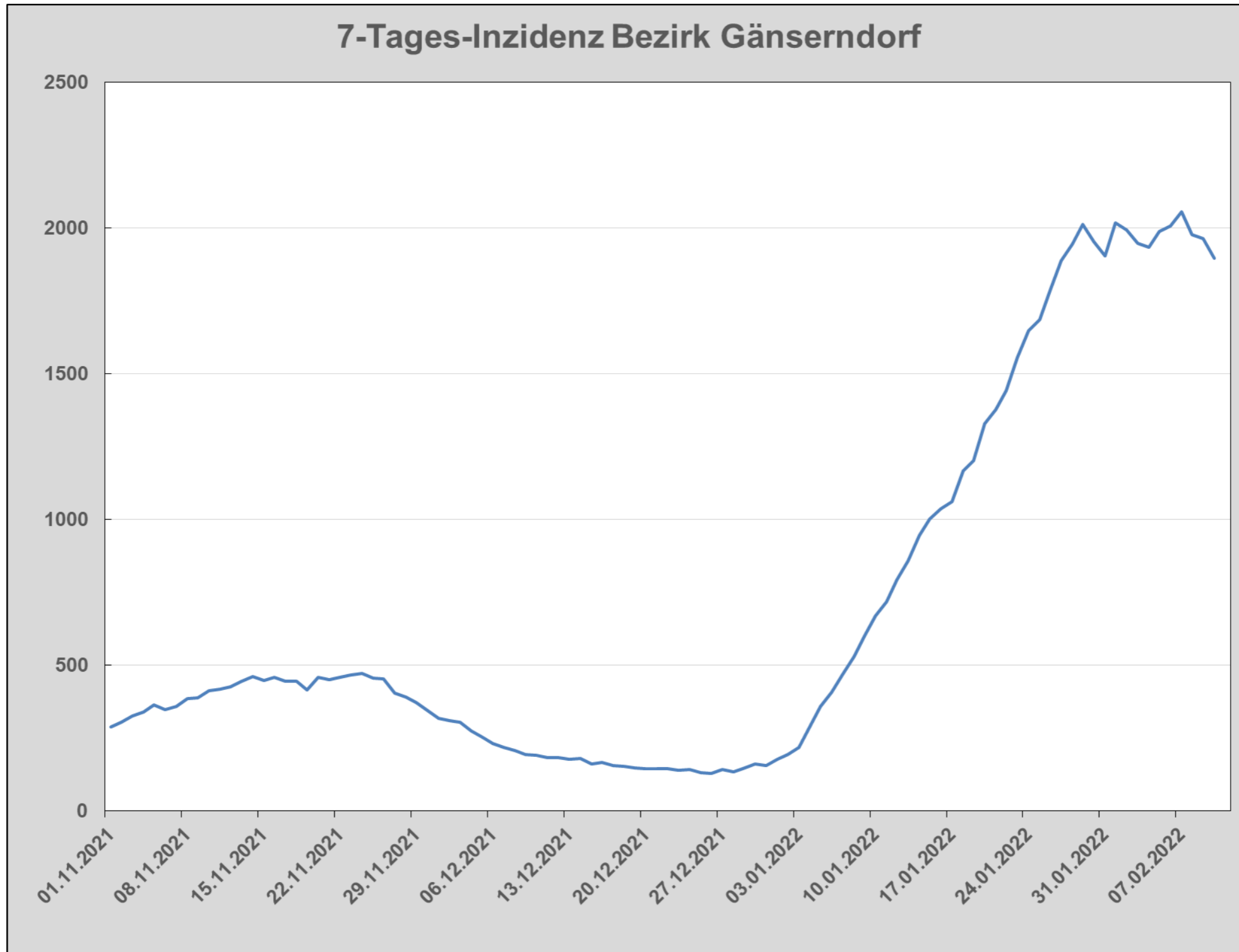
Gemeinde	10.02.2022	04.02.2022	28.01.2022	20.01.2022	13.01.2022	06.01.2022
Aderklaa	2	4	5	7	2	1
Andlersdorf	1		3	1	3	
Angern an der March	73	62	36	31	11	11
Auersthal	33	31	21	15	18	11
Bad Pirawarth	21	24	19	23	16	7
Deutsch-Wagram	180	199	209	132	89	37
Drösing	6	7	11	11	12	3
Dürnkrut	35	22	29	32	13	7
Ebenthal	14	18	16	8	7	4
Eckartsau	20	19	13	10	10	7
Engelhartstetten	20	52	55	30	15	8
Gänserndorf	259	219	188	148	69	35
Glinzendorf	6	4	10	16	2	3
Groß-Enzersdorf	252	240	314	199	133	79
Groß-Schweinbarth	16	14	17	14	17	14
Großhofen		2	2			
Haringsee	13	12	21	12	5	5
Hauskirchen	15	22	19	16	10	10
Hohenau an der March	54	61	31	14	12	2
Hohenruppersdorf	7	16	8	4	6	1
Jedenspeigen	8	5	8	9	8	
Lasee	73	54	34	39	25	10
Leopoldsdorf im Marchfelde	45	49	42	27	12	16
Mannsdorf an der Donau	6	5	3	3	3	3
Marchegg	46	44	48	39	18	11
Markgrafneusiedl	9	7	15	8	6	3
Matzen - Raggendorf	33	38	35	7	18	11
Neusiedl an der Zaya	15	13	13	7	5	3
Obersiebenbrunn	36	24	31	34	20	7
Orth an der Donau	40	24	32	30	27	21
Palterndorf - Dobermannsdorf	28	31	29	16	15	1
Parbasdorf	3	2	2		3	
Prottes	20	41	11	12	14	7
Raasdorf	12	15	11	8	10	2
Ringelsdorf - Niederabsdorf	9	11	6	6	3	1
Schönkirchen - Reyersdorf	38	26	26	30	15	5
Spannberg	19	21	20	7	16	3
Strasshof an der Nordbahn	240	305	296	193	131	57
Sulz im Weinviertel	15	15	17	18	10	
Untersiebenbrunn	31	37	69	58	4	5
Velm - Götzendorf	9	7	2	2	2	
Weiden an der March	19	8	8	10	16	11
Weikendorf	25	44	39	13	10	12
Zistersdorf	76	100	95	47	43	21
	1882	1954	1919	1346	884	455

täglicher Neuzugang im Bezirk Gänserndorf

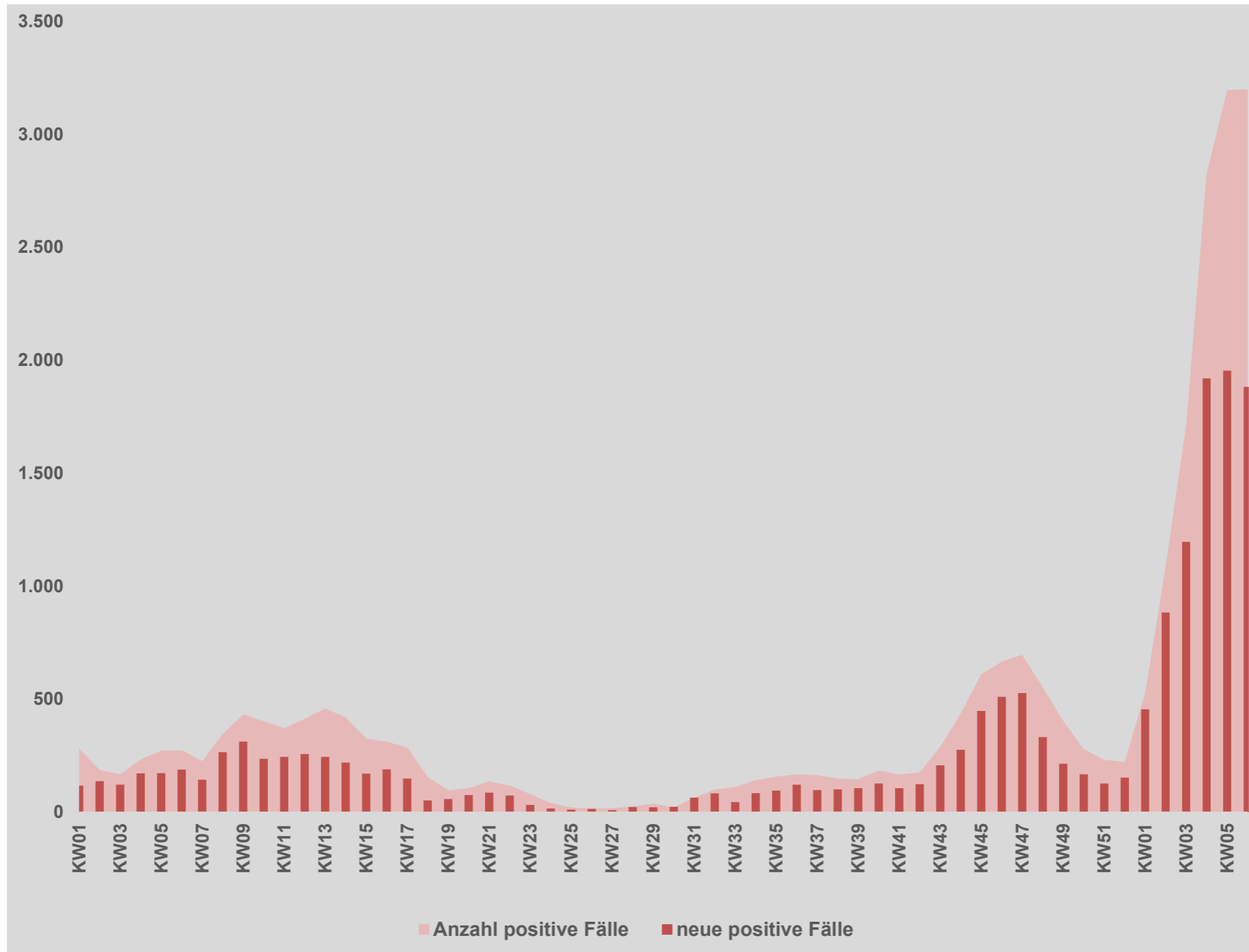


Tägliche Neuzugänge im Bezirk Gänserndorf

täglicher Neuzugang im Bezirk Gänserndorf

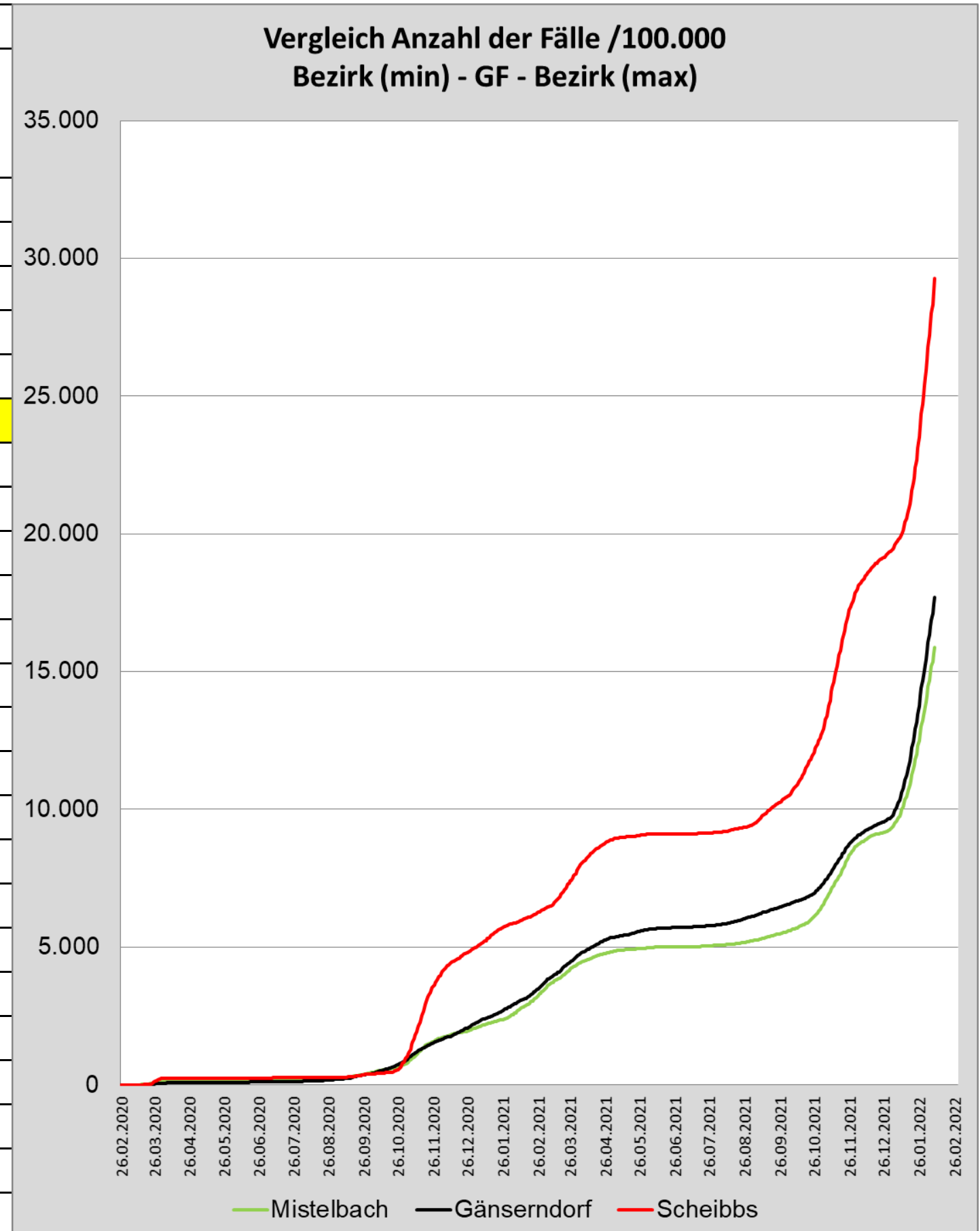


Entwicklung im Bezirk Gänserndorf im Jahr 2021



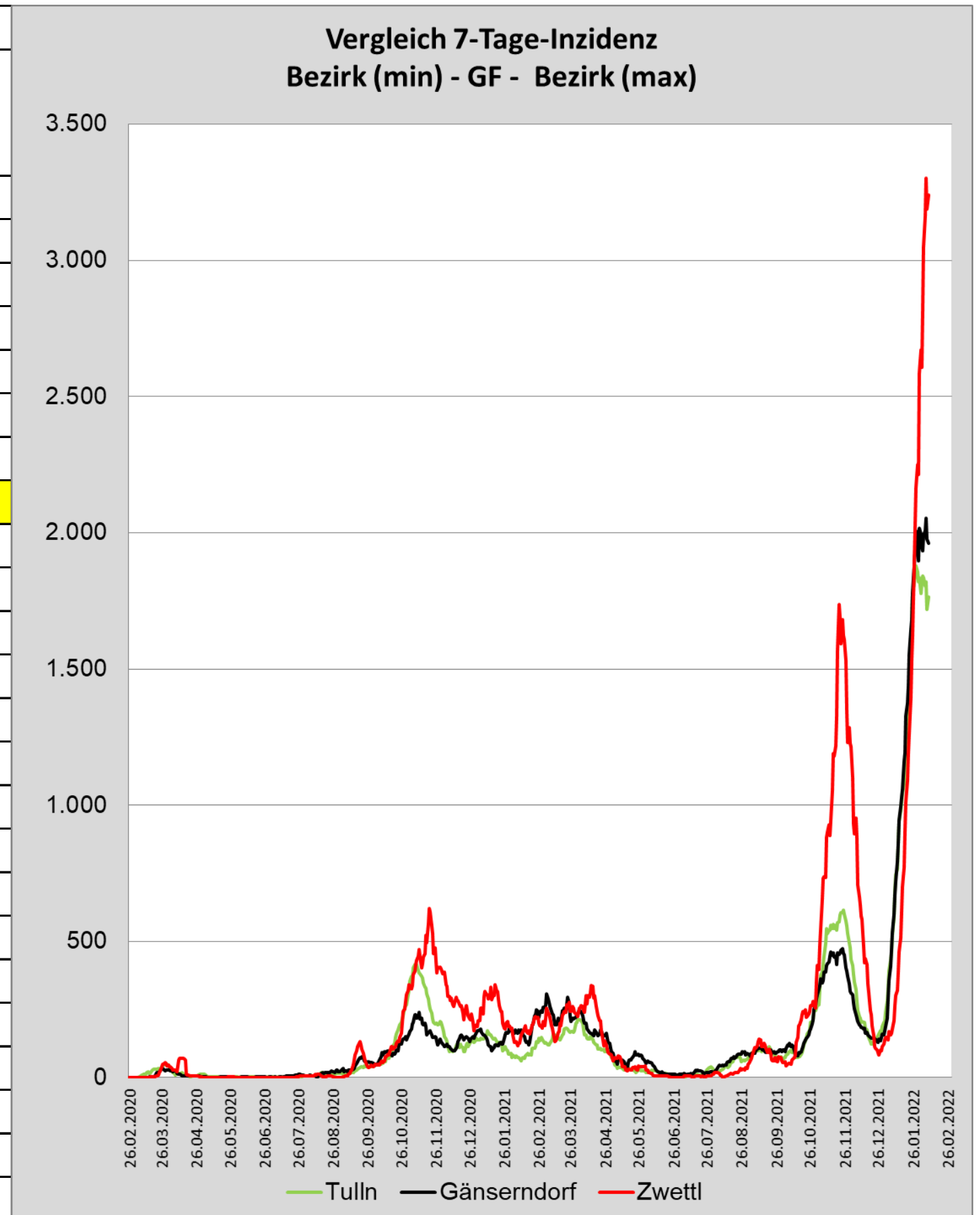
COVID-19 Analysen für den Bezirk Gänserndorf

Sortiert nach "Anzahl Fälle pro 100.000 Einwohner"				
Bezirk	1.690.879	Anzahl Fälle Summe pro 100k	7 Tage Inzidenz Fälle pro 100k	Anzahl Tote Summe pro 100k
Mistelbach	75.655	15.674	1.770	57
Hollabrunn	51.332	15.682	1.985	127
Horn	30.838	16.058	2.176	97
Tulln	105.762	16.863	1.719	103
Korneuburg	91.777	17.064	1.881	77
Gänserndorf	105.824	17.436	1.977	80
Mödling	119.240	17.731	1.754	125
Gmünd	36.275	18.842	1.855	196
Krems an der Donau(Stadt)	24.837	19.229	2.154	149
Bruck an der Leitha	105.507	19.528	2.052	100
Krems(Land)	56.559	20.091	2.484	85
Waidhofen an der Thaya	25.531	20.156	1.939	110
Baden	147.113	21.099	2.056	137
Sankt Pölten(Land)	132.064	21.819	2.356	140
Sankt Pölten(Stadt)	55.878	21.921	2.038	150
Neunkirchen	86.323	22.374	2.208	148
Wiener Neustadt(Land)	79.033	22.549	2.259	164
Wiener Neustadt(Stadt)	46.456	23.553	2.260	250
Lilienfeld	25.474	23.703	1.802	220
Zwettl	41.827	24.405	3.189	131
Melk	78.281	27.037	2.948	176
Waidhofen an der Ybbs(Stadt)	11.134	27.133	3.036	207
Amstetten	116.592	28.374	2.959	131
Scheibbs	41.567	28.826	2.892	164

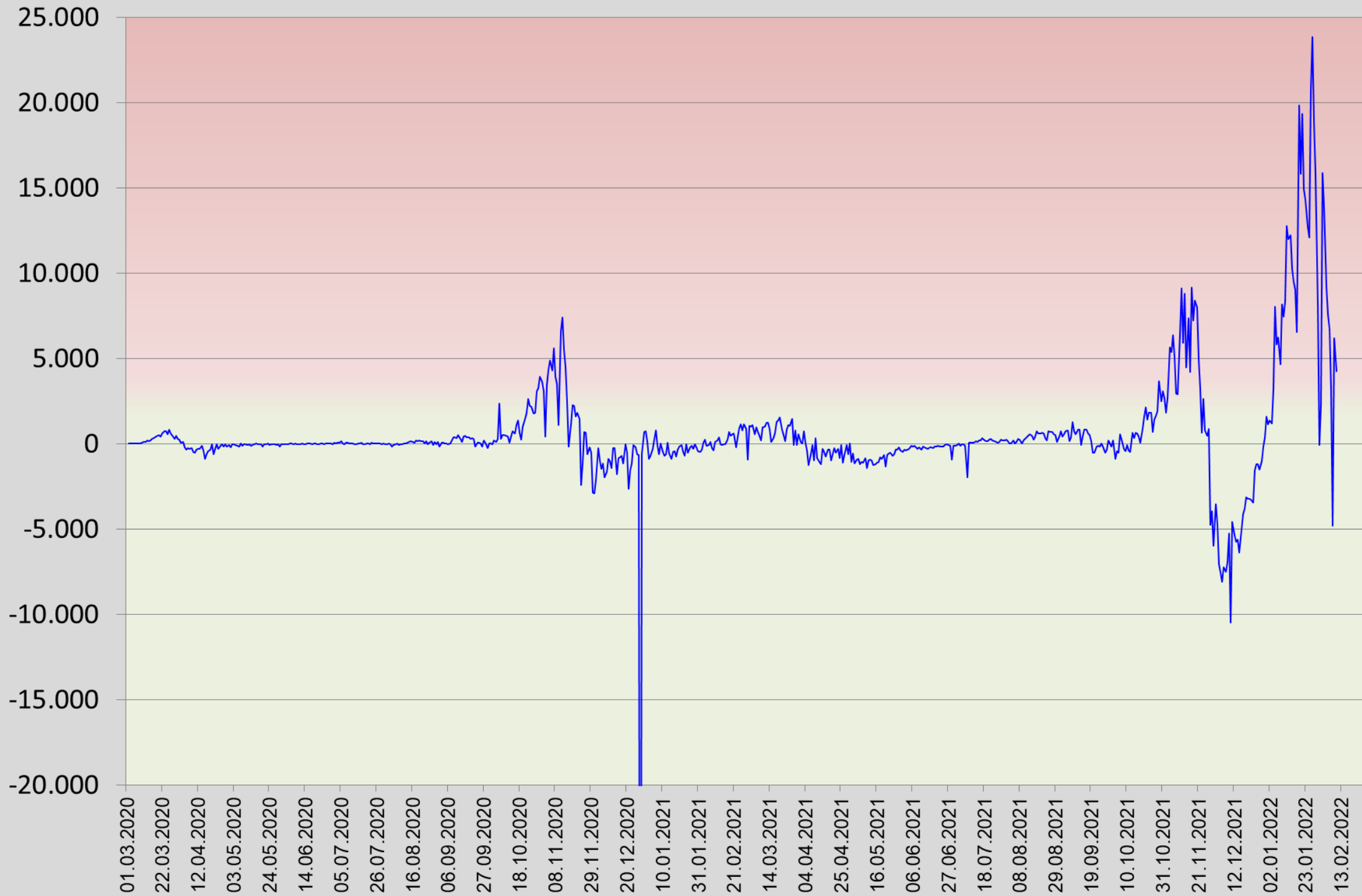


COVID-19 Analysen für den Bezirk Gänserndorf

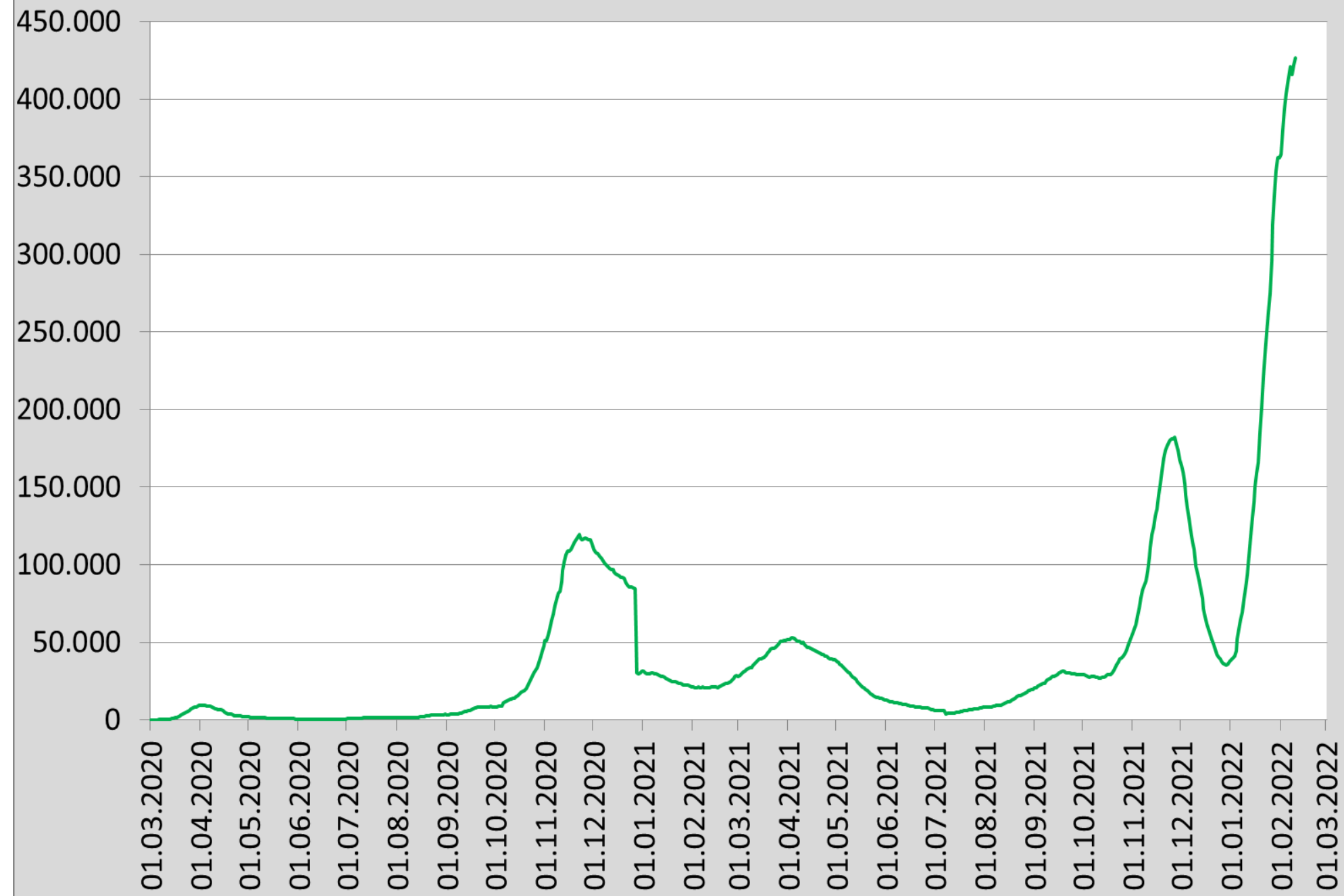
Sortiert nach "7 Tage Inzidenz"				
Bezirk	1.690.879	Anzahl Fälle Summe pro 100k	7 Tage Inzidenz Fälle pro 100k	Anzahl Tote Summe pro 100k
Tulln	105.762	16.863	1.719	103
Mödling	119.240	17.731	1.754	125
Mistelbach	75.655	15.674	1.770	57
Lilienfeld	25.474	23.703	1.802	220
Gmünd	36.275	18.842	1.855	196
Korneuburg	91.777	17.064	1.881	77
Waidhofen an der Thaya	25.531	20.156	1.939	110
Gänserndorf	105.824	17.436	1.977	80
Hollabrunn	51.332	15.682	1.985	127
Sankt Pölten(Stadt)	55.878	21.921	2.038	150
Bruck an der Leitha	105.507	19.528	2.052	100
Baden	147.113	21.099	2.056	137
Krems an der Donau(Stadt)	24.837	19.229	2.154	149
Horn	30.838	16.058	2.176	97
Neunkirchen	86.323	22.374	2.208	148
Wiener Neustadt(Land)	79.033	22.549	2.259	164
Wiener Neustadt(Stadt)	46.456	23.553	2.260	250
Sankt Pölten(Land)	132.064	21.819	2.356	140
Krems(Land)	56.559	20.091	2.484	85
Scheibbs	41.567	28.826	2.892	164
Melk	78.281	27.037	2.948	176
Amstetten	116.592	28.374	2.959	131
Waidhofen an der Ybbs(Stadt)	11.134	27.133	3.036	207
Zwettl	41.827	24.405	3.189	131



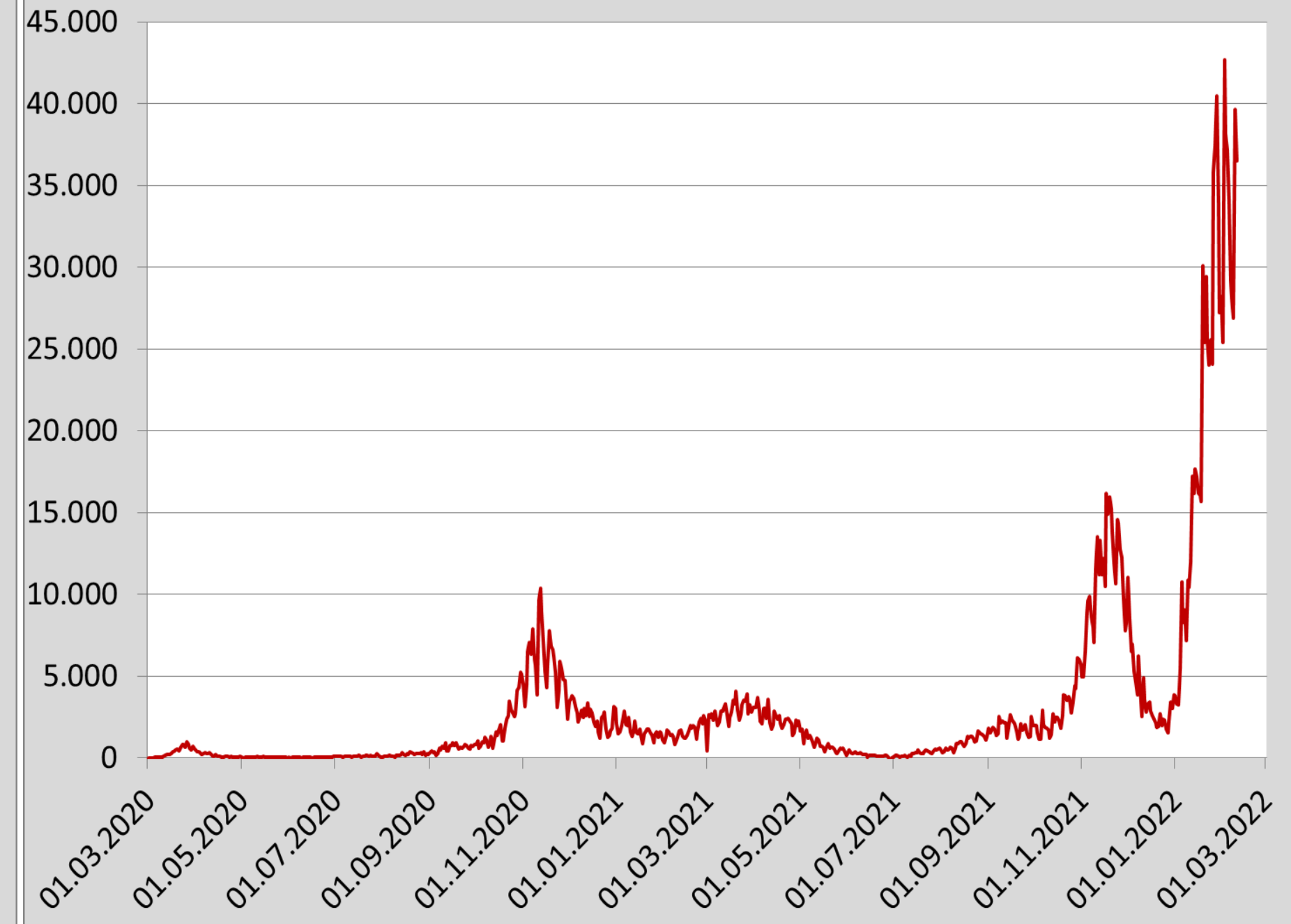
tägliche Veränderung der aktuell COVID-19 Infizierten (Ö)



Aktuell Corona-positiv Getestete in Österreich

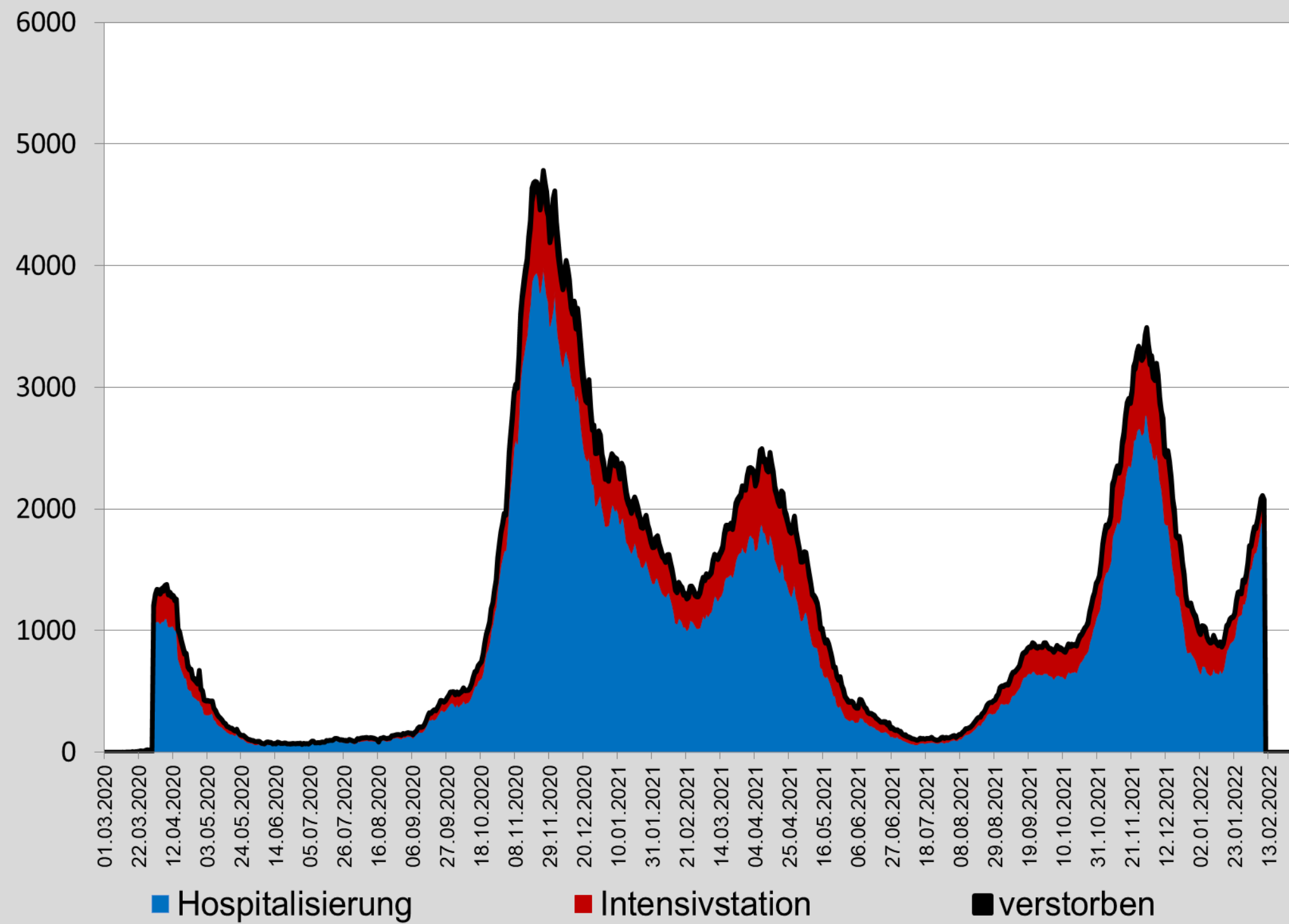


Täglicher Zuwachs Laborbestätigter Fälle in Österreich

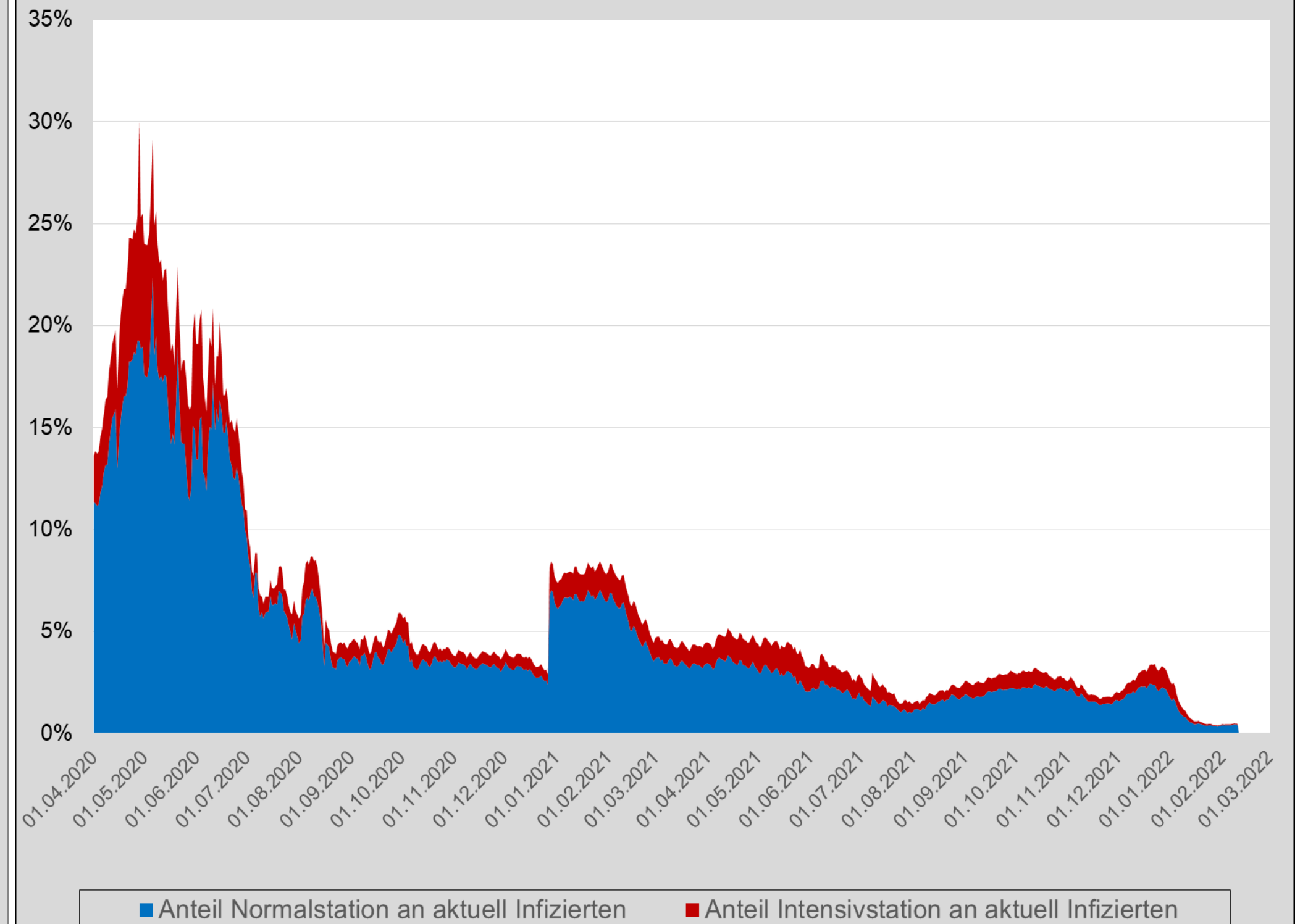


COVID-19 Analysen für den Bezirk Gänserndorf

Entwicklung Hospitalisierung Österreich



Anteil Hospitalisierung an aktuell Infizierten



Impfrate Bezirk Gänserndorf

Gemeinde	Zertifikat		1. Teilimpfung		2. Teilimpfung		3. Teilimpfung		Gesundet in den letzten 6 Monaten
Aderklaa	166	83,84%	171	86,36%	169	85,35%	135	79,88%	21
Andlersdorf	108	85,04%	113	88,98%	112	88,19%	85	75,89%	9
Angern an der March	2.581	75,12%	2.747	79,95%	2.666	77,59%	2.028	76,07%	216
Auersthal	1.534	79,48%	1.604	83,10%	1.550	80,31%	1.170	75,48%	166
Bad Pirawarth	1.383	77,96%	1.457	82,13%	1.392	78,47%	1.042	74,86%	117
Deutsch-Wagram	6.608	73,27%	7.069	78,38%	6.800	75,40%	5.076	74,65%	974
Drösing	848	76,67%	907	82,00%	860	77,75%	670	77,91%	75
Dürnkrut	1.780	79,11%	1.869	83,07%	1.813	80,58%	1.413	77,94%	154
Ebenthal	712	78,85%	754	83,50%	729	80,73%	545	74,76%	53
Eckartsau	1.007	74,43%	1.080	79,82%	1.044	77,16%	803	76,92%	86
Engelhartstetten	1.522	72,72%	1.627	77,74%	1.567	74,87%	1.213	77,41%	206
Gänserndorf	8.733	73,81%	9.395	79,40%	9.000	76,07%	6.578	73,09%	936
Glinzendorf	246	74,77%	262	79,64%	247	75,08%	174	70,45%	48
Groß-Enzersdorf	8.796	74,92%	9.421	80,25%	9.069	77,25%	7.060	77,85%	1.316
Groß-Schweinbarth	986	75,09%	1.049	79,89%	1.005	76,54%	778	77,41%	123
Großhofen	70	66,04%	77	72,64%	73	68,87%	54	73,97%	9
Haringsee	928	79,32%	981	83,85%	947	80,94%	778	82,15%	101
Hauskirchen	974	75,92%	1.021	79,58%	990	77,16%	737	74,44%	97
Hohenau an der March	2.039	73,95%	2.142	77,69%	2.087	75,70%	1.612	77,24%	183
Hohenruppersdorf	696	73,65%	764	80,85%	742	78,52%	566	76,28%	108
Jedenspeigen	918	83,00%	960	86,80%	940	84,99%	757	80,53%	79
Lasee	2.118	71,75%	2.287	77,48%	2.200	74,53%	1.672	76,00%	229
Leopoldsdorf im Marchfelde	2.127	73,53%	2.296	79,37%	2.188	75,64%	1.709	78,11%	230
Mannsdorf an der Donau	256	72,11%	278	78,31%	267	75,21%	215	80,52%	25
Marchegg	2.204	74,14%	2.356	79,25%	2.260	76,02%	1.692	74,87%	225
Markgrafneusiedl	715	80,15%	757	84,86%	733	82,17%	562	76,67%	57
Matzen - Raggendorf	2.137	76,73%	2.254	80,93%	2.177	78,17%	1.601	73,54%	161
Neusiedl an der Zaya	965	78,46%	1.025	83,34%	1.000	81,30%	756	75,60%	77
Obersiebenbrunn	1.332	76,11%	1.418	81,02%	1.381	78,91%	1.063	76,97%	182
Orth an der Donau	1.585	72,94%	1.772	81,55%	1.696	78,05%	1.247	73,53%	214
Palterndorf - Dobermannsdorf	1.016	75,76%	1.084	80,83%	1.048	78,15%	781	74,52%	121
Parbasdorf	142	82,08%	149	86,12%	146	84,39%	106	72,60%	17
Prottes	1.134	78,09%	1.193	82,16%	1.144	78,78%	869	75,96%	114
Raasdorf	498	74,88%	542	81,50%	515	77,44%	381	73,98%	80
Ringelsdorf - Niederabsdorf	978	79,25%	1.020	82,65%	1.001	81,11%	764	76,32%	52
Schönkirchen - Reyersdorf	1.544	77,86%	1.649	83,15%	1.584	79,87%	1.181	74,56%	188
Spannberg	778	78,82%	827	83,79%	802	81,25%	604	75,31%	113
Strasshof an der Nordbahn	8.026	72,41%	8.712	78,60%	8.321	75,07%	5.968	71,72%	1.330
Sulz im Weinviertel	989	82,35%	1.036	86,26%	1.006	83,76%	816	81,11%	100
Untersiebenbrunn	1.285	72,68%	1.392	78,74%	1.331	75,29%	1.014	76,18%	227
Velm - Götzendorf	617	80,65%	645	84,31%	618	80,78%	497	80,42%	28
Weiden an der March	736	74,72%	773	78,48%	761	77,26%	606	79,63%	97
Weikendorf	1.513	74,09%	1.615	79,09%	1.561	76,44%	1.150	73,67%	159
Zistersdorf	4.231	78,99%	4.531	84,59%	4.384	81,85%	3.313	75,57%	418
BEZIRK GÄNSERNDORF	79.561	75,19%	85.081	80,41%	81.926	77,43%	61.841	75,48%	9.521
Veränderung zur Vorwoche	735	0,69%	149	0,14%	391	0,37%	1.283	1,21%	1.855
kleinster Wert		66,04%		72,64%		68,87%		70,45%	
größter Wert		85,04%		88,98%		88,19%		82,15%	
was fehlt auf 80%					2.721		22.806		