



Lagebericht COVID-19 im Bezirk Gänserndorf

Stand 29.12.2021

Quelle: AGES (Download-Bereich)

Bearbeiter: Alfons Weiss, Mobil: 0676 679 8131

Diese Lagedarstellung bietet den Gebietskörperschaften und Einsatzorganisationen des Bezirkes Gänserndorf einen Überblick über den aktuellen Stand und die Entwicklung der COVID-19 Fälle als Basis für deren Entscheidungsfindung.

Zusätzliche Informationen, Hinweise auf Gesetze und Verordnungen sowie darauf aufbauende Handlungs-Empfehlungen werden wöchentlich (jeden Donnerstag) von der BH Gänserndorf versendet.

Zusammenfassung:

	KW52	KW51	KW50
Gesamtzahl der bestätigten COVID-19 Fälle im Bezirk Gänserndorf	10.374	10.222	10.095
Aktuelle Zahl der positiv getesteten Personen mit Bescheid	223	231	279
Sieben-Tage-Inzidenz (29.12.2021 14:02)	140	142	168
Gemeinden ohne Neuinfektionen	17	18	16
Gemeinden mit 4 oder weniger Neuinfektionen	15	17	15
Gemeinden mit mehr als 4 Neuinfektionen	12	9	13
Gemeinden mit 0 Fällen	15	11	11
Gemeinden mit fallender Tendenz	11	17	21
Gemeinden mit gleichbleibenden Zahlen	4	7	1
Gemeinden mit steigender Tendenz	14	9	11

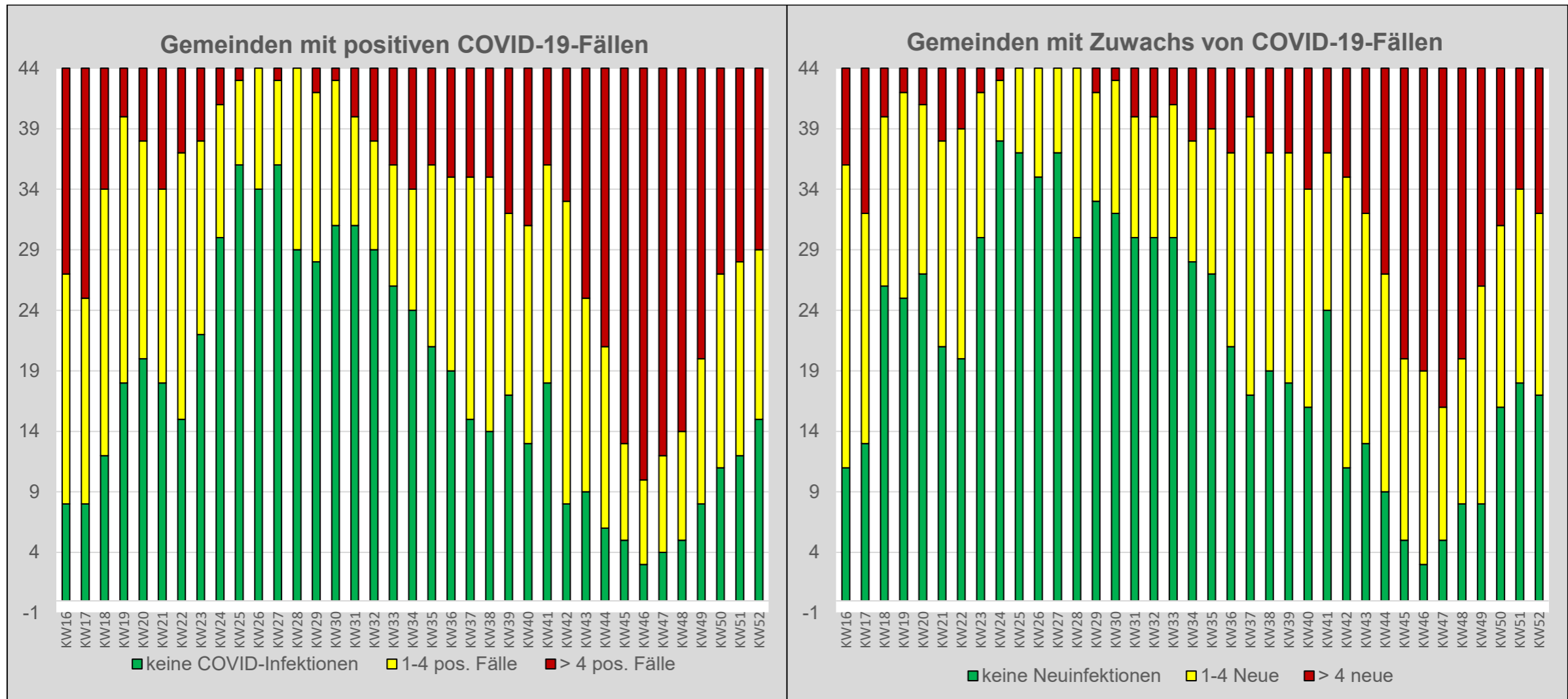
Tendenz: fallend

- Die Zahl der positiv Getesteten ist um **4% gefallen** (KW51: 14% gefallen)
- Die 7-Tage-Inzidenz pro 100.000 Einwohner ist um **1% gefallen** (KW51: 16% gefallen)
- In Summe gibt es **143 Neuinfektionen** (KW51 = 127), davon 79 in 5 Gemeinden
- >> ZIEL: AUSBREITUNG weiterhin EINDÄMMEN!!!**
- >> IMPFQUOTE weiter erhöhen, alle Bevölkerungsschichten erreichen**
- => weiterhin Kontrollen der Maßnahmen durch Gesundheitsbehörde & Polizei**

Verteiler:

alle Bürgermeister und Gemeinden im Bezirk Gänserndorf
 Bezirkshauptmannschaft Gänserndorf
 Bezirksfeuerwehrkommando Gänserndorf
 Bezirksleitung Rotes Kreuz Gänserndorf
 Bezirkspolizeikommando Gänserndorf
 Bezirksärztesprecher

Änderungsübersicht Bezirk Gänserndorf



die Anzahl der positiven CODID-19 Fälle ist gesunken	die Anzahl der Neuinfektionen ist gestiegen
die Anzahl der Gemeinden mit mehr als 4 positiven CODID-19 Fällen ist gesunken	die Anzahl der Gemeinden mit mehr als 4 Neuinfektionen ist gestiegen
die Anzahl der Gemeinden ohne CODID-19 Fälle ist gestiegen	die Anzahl der Gemeinden ohne Neuinfektionen ist gesunken

Information über COVID-19-Fälle im Bezirk Gänserndorf

Gemeinde	SARS-CoV2 Fälle (Stand: 29. Dezember 2021)			
	Tagesstatistik	Gesamtübersicht		
	Aktuell Erkrankte	Genesen	Gestorben	Gesamt best. Fälle
Aderklaa	0	14	0	14
Andlersdorf	0	10	0	10
Angern an der March	6	265	1	272
Auersthal	6	182	2	190
Bad Pirawarth	0	169	0	169
Deutsch-Wagram	28	1001	6	1035
Drösing	1	120	1	122
Dürnkrut	0	156	3	159
Ebenthal	0	89	0	89
Eckartsau	2	143	2	147
Engelhartstetten	5	202	1	208
Gänserndorf	25	1167	20	1212
Glinzendorf	1	52	0	53
Groß-Enzersdorf	32	1084	5	1121
Groß-Schweinbarth	3	150	0	153
Großhofen	0	19	0	19
Haringsee	0	123	2	125
Hauskirchen	0	102	0	102
Hohenau an der March	1	217	3	221
Hohenruppersdorf	7	116	2	125
Jedenspeigen	2	100	0	102
Lasseesee	2	244	1	247
Leopoldsdorf im Marchfelde	14	246	3	263
Mannsdorf an der Donau	2	29	0	31
Marchegg	10	193	1	204
Markgrafneusiedl	0	73	0	73
Matzen-Raggendorf	8	269	4	281
Neusiedl an der Zaya	0	105	3	108
Obersiebenbrunn	4	159	2	165
Orth an der Donau	1	239	4	244
Palterndorf-Dobermannsdorf	0	101	1	102
Parbasdorf	0	17	0	17
Prottes	0	142	1	143
Raasdorf	3	81	2	86
Ringelsdorf-Niederabsdorf	0	103	2	105
Schönkirchen-Reyersdorf	4	192	1	197
Spannberg	1	67	0	68
Strasshof an der Nordbahn	18	1185	10	1213
Sulz im Weinviertel	10	86	1	97
Untersiebenbrunn	8	192	1	201
Velm-Götzendorf	0	39	1	40
Weiden an der March	1	88	1	90
Weikendorf	7	169	1	177
Zistersdorf	11	540	23	574
Bezirkssummen	223	10.040	111	10.374

Information über COVID-19-Fälle im Bezirk Gänserndorf

SARS-CoV2 Fälle (Stand: 29. Dezember 2021)				
Gesamtübersicht pro 100.000 Einwohner				
Gemeinde	Aktuell Erkrankte	Genesen	Gestorben	Gesamt best. Fälle
Aderklaa	0	7.070	0	7.070
Andlersdorf	0	7.874	0	7.874
Angern an der March	175	7.713	29	7.916
Auersthal	311	9.429	104	9.844
Bad Pirawarth	0	9.527	0	9.527
Deutsch-Wagram	310	11.100	67	11.477
Drösing	90	10.849	90	11.030
Dürnkrut	0	6.933	133	7.067
Ebenthal	0	9.856	0	9.856
Eckartsau	148	10.569	148	10.864
Engelhartstetten	239	9.651	48	9.938
Gänserndorf	211	9.863	169	10.243
Glinzendorf	304	15.806	0	16.110
Groß-Enzersdorf	273	9.233	43	9.549
Groß-Schweinbarth	228	11.423	0	11.652
Großhofen	0	17.924	0	17.924
Haringsee	0	10.513	171	10.684
Hauskirchen	0	7.950	0	7.950
Hohenau an der March	36	7.871	109	8.016
Hohenruppersdorf	741	12.275	212	13.227
Jedenspeigen	181	9.041	0	9.222
Lasseo	68	8.266	34	8.368
Leopoldsdorf im Marchfelde	484	8.504	104	9.091
Mannsdorf an der Donau	563	8.169	0	8.733
Marchegg	336	6.492	34	6.862
Markgrafneusiedl	0	8.183	0	8.183
Matzen-Raggendorf	287	9.658	144	10.089
Neusiedl an der Zaya	0	8.537	244	8.781
Obersiebenbrunn	229	9.085	114	9.428
Orth an der Donau	46	10.999	184	11.229
Palterndorf-Dobermannsdorf	0	7.532	75	7.606
Parbasdorf	0	9.826	0	9.826
Prottes	0	9.779	69	9.848
Raasdorf	451	12.180	301	12.931
Ringelsdorf-Niederabsdorf	0	8.346	162	8.508
Schönkirchen-Reyersdorf	202	9.682	50	9.934
Spannberg	101	6.788	0	6.889
Strasshof an der Nordbahn	162	10.691	90	10.943
Sulz im Weinviertel	833	7.160	83	8.076
Untersiebenbrunn	453	10.860	57	11.369
Velm-Götzendorf	0	5.098	131	5.229
Weiden an der March	102	8.934	102	9.137
Weikendorf	343	8.276	49	8.668
Zistersdorf	205	10.082	429	10.717
Bezirk Gänserndorf	211	9.489	105	9.804
Niederösterreich	351	12.125	124	12.599
Österreich	510	13.364	147	14.020

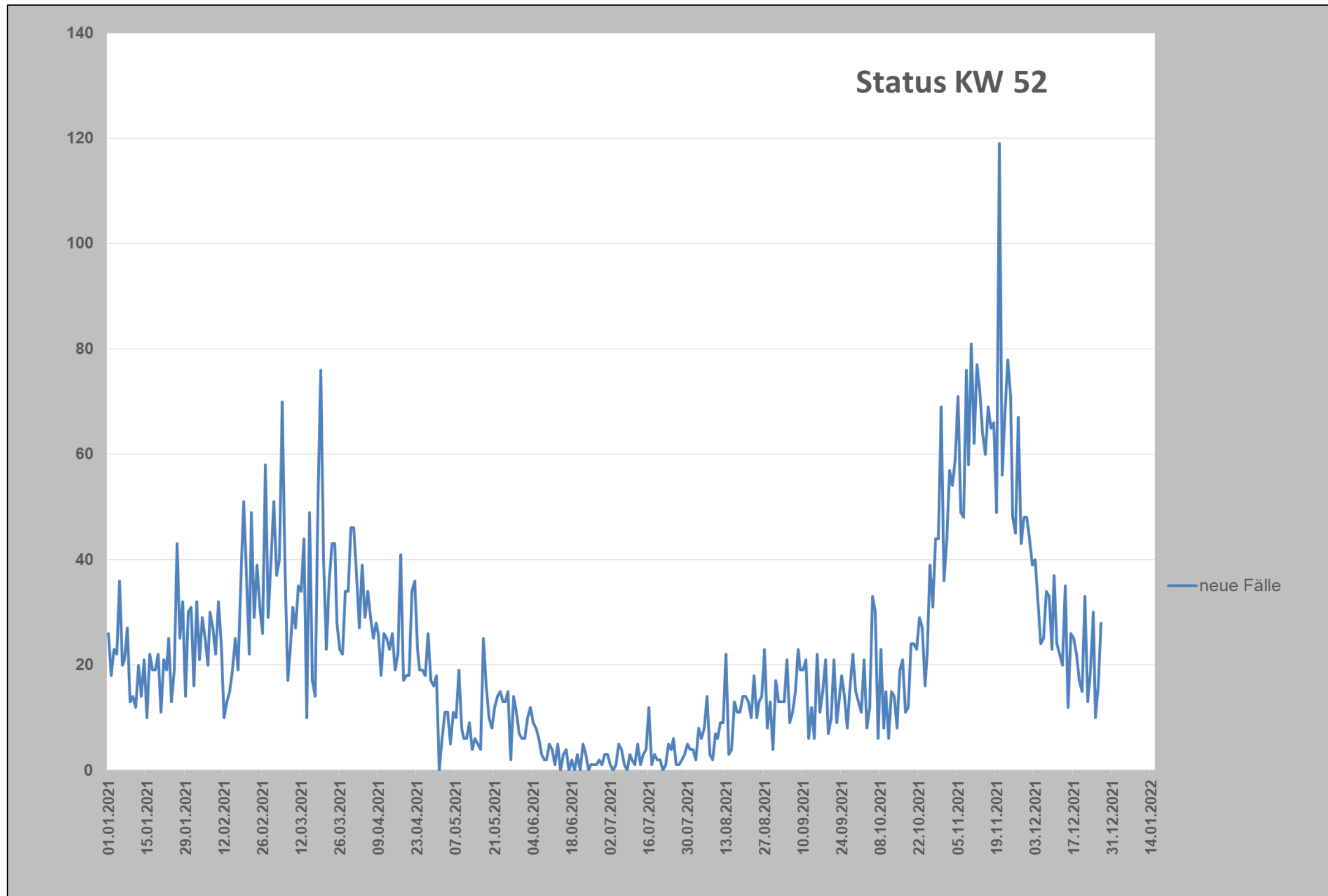
Entwicklung der aktiven Fälle im Bezirk Gänserndorf

Gemeinde	29.12.2021	22.12.2021	16.12.2021	09.12.2021	02.12.2021	25.11.2021
Aderklaa	0	0	0	0	0	0
Andlersdorf	0	0	0	0	0	1
Angern an der March	6	3	6	8	10	18
Auersthal	6	2	0	1	8	12
Bad Pirawarth	0	0	0	0	2	8
Deutsch-Wagram	28	25	29	28	42	52
Drösing	1	6	8	10	4	3
Dürnkrut	0	1	3	5	8	6
Ebenthal	0	0	0	1	1	0
Eckartsau	2	5	11	13	8	10
Engelhartstetten	5	5	9	21	20	23
Gänserndorf	25	31	33	47	62	54
Glinzendorf	1	0	0	6	6	2
Groß-Enzersdorf	32	24	22	42	51	88
Groß-Schweinbarth	3	6	2	0	7	11
Großhofen	0	0	0	0	0	0
Haringsee	0	0	1	6	5	5
Hauskirchen	0	2	5	2	3	4
Hohenau an der March	1	4	4	14	19	14
Hohenruppersdorf	7	7	4	12	15	24
Jedenspeigen	2	1	3	12	22	10
Lasee	2	3	8	11	12	14
Leopoldsdorf im Marchfelde	14	12	9	13	16	16
Mannsdorf an der Donau	2	5	1	0	0	0
Marchegg	10	11	7	8	9	14
Markgrafneusiedl	0	3	4	2	6	5
Matzen - Raggendorf	8	6	10	8	8	12
Neusiedl an der Zaya	0	2	2	1	3	10
Obersiebenbrunn	4	7	3	11	16	20
Orth an der Donau	1	1	3	8	19	39
Palterndorf - Dobermannsdorf	0	0	0	5	9	8
Parbasdorf	0	0	0	0	0	1
Prottes	0	0	0	3	9	17
Raasdorf	3	1	1	3	2	3
Ringelsdorf - Niederabsdorf	0	1	1	2	2	1
Schönkirchen - Reyersdorf	4	2	4	2	10	20
Spannberg	1	0	0	2	9	19
Strasshof an der Nordbahn	18	26	49	63	71	75
Sulz im Weinviertel	10	14	8	0	1	5
Untersiebenbrunn	8	4	12	11	12	14
Velm - Götzendorf	0	0	1	1	8	4
Weiden an der March	1	1	1	2	2	5
Weikendorf	7	1	6	12	14	10
Zistersdorf	11	9	9	8	22	40
	223	231	279	404	553	697

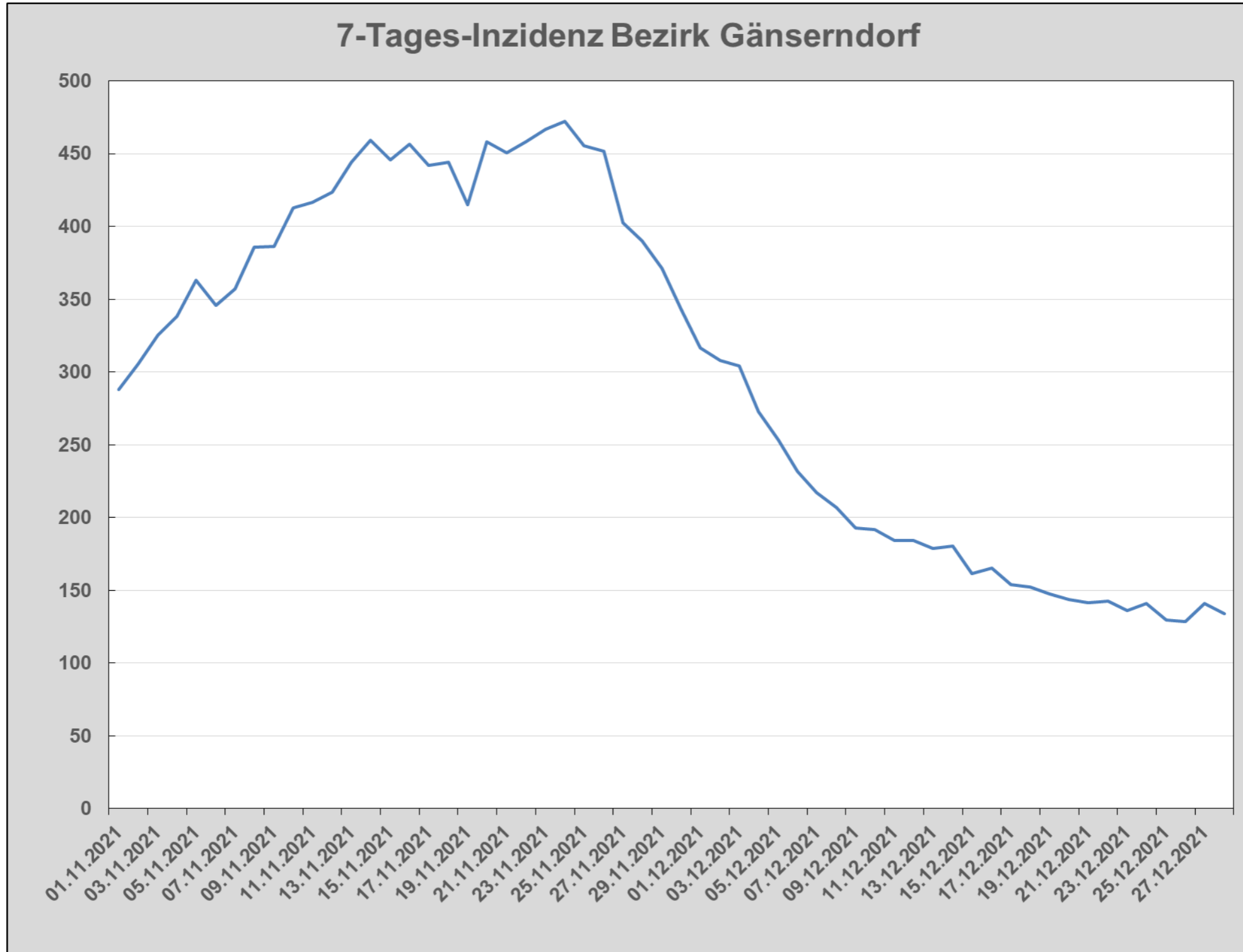
Neu-Infizierte in den letzten 7 Tagen im Bezirk Gänserndorf

Gemeinde	29.12.2021	22.12.2021	16.12.2021	09.12.2021	02.12.2021	25.11.2021
Aderklaa						
Andlersdorf						1
Angern an der March	6		6	5	4	16
Auersthal	4	2		1	5	10
Bad Pirawarth						7
Deutsch-Wagram	21	11	25	18	25	33
Drösing	1	1	4	6	3	1
Dürnkrut			2	3	5	4
Ebenthal			1		1	
Eckartsau	1		5	6	6	8
Engelhartstetten	3	2	2	14	16	18
Gänserndorf	13	22	20	24	38	41
Glinzendorf	1			2	6	2
Groß-Enzersdorf	22	13	15	30	28	61
Groß-Schweinbarth	3	4	2	3	1	7
Großhofen						
Haringsee				1	4	3
Hauskirchen		2	5	2	2	5
Hohenau an der March	1	3	2	7	13	13
Hohenruppersdorf	2	8		7	8	25
Jedenspeigen	1	1		6	17	8
Lasee		1	4	5	7	9
Leopoldsdorf im Marchfelde	12	6	6	8	11	12
Mannsdorf an der Donau	2	4	1			
Marchegg	6	7	7	3	6	8
Markgrafneusiedl			3	2	2	3
Matzen - Raggendorf	5	3	8	5	4	11
Neusiedl an der Zaya		1	2	1		8
Obersiebenbrunn		6	2	3	8	19
Orth an der Donau	1		2	5	11	27
Palterndorf - Dobermannsdorf				1	6	7
Parbasdorf						
Prottes	1			2	5	18
Raasdorf	3	1	1	3	1	2
Ringelsdorf - Niederabsdorf		1	1	2	1	1
Schönkirchen - Reyersdorf	4	2	4	1	3	15
Spannberg	1			1	5	11
Strasshof an der Nordbahn	11	10	29	35	46	56
Sulz im Weinviertel	5	8	8			3
Untersiebenbrunn	8	1	9	7	7	12
Velm - Götzendorf				1	6	4
Weiden an der March		1		1	1	3
Weikendorf	7			7	11	6
Zistersdorf	8	6	10	5	9	29
	153	127	186	233	332	527

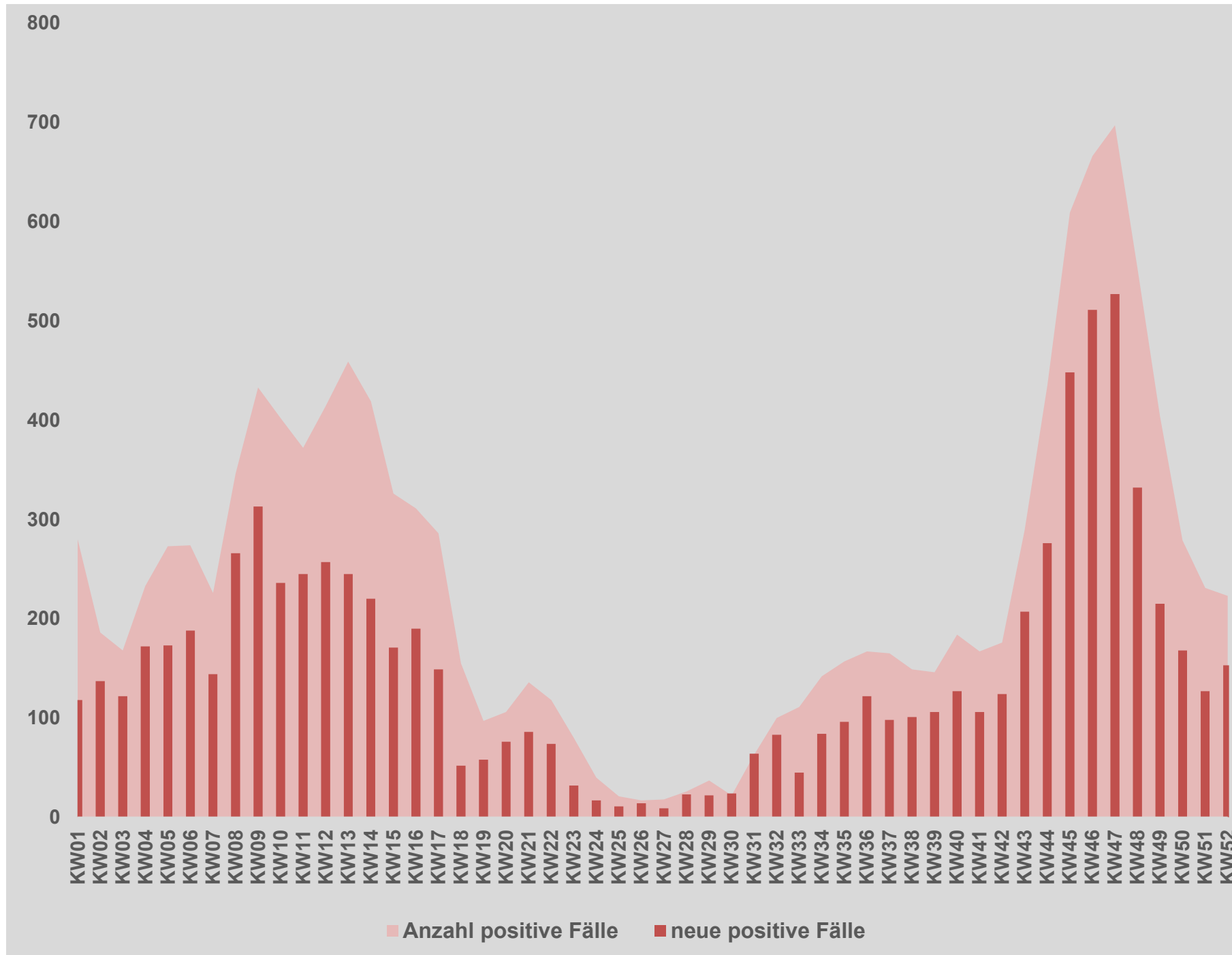
täglicher Neuzugang im Bezirk Gänserndorf



täglicher Neuzugang im Bezirk Gänserndorf

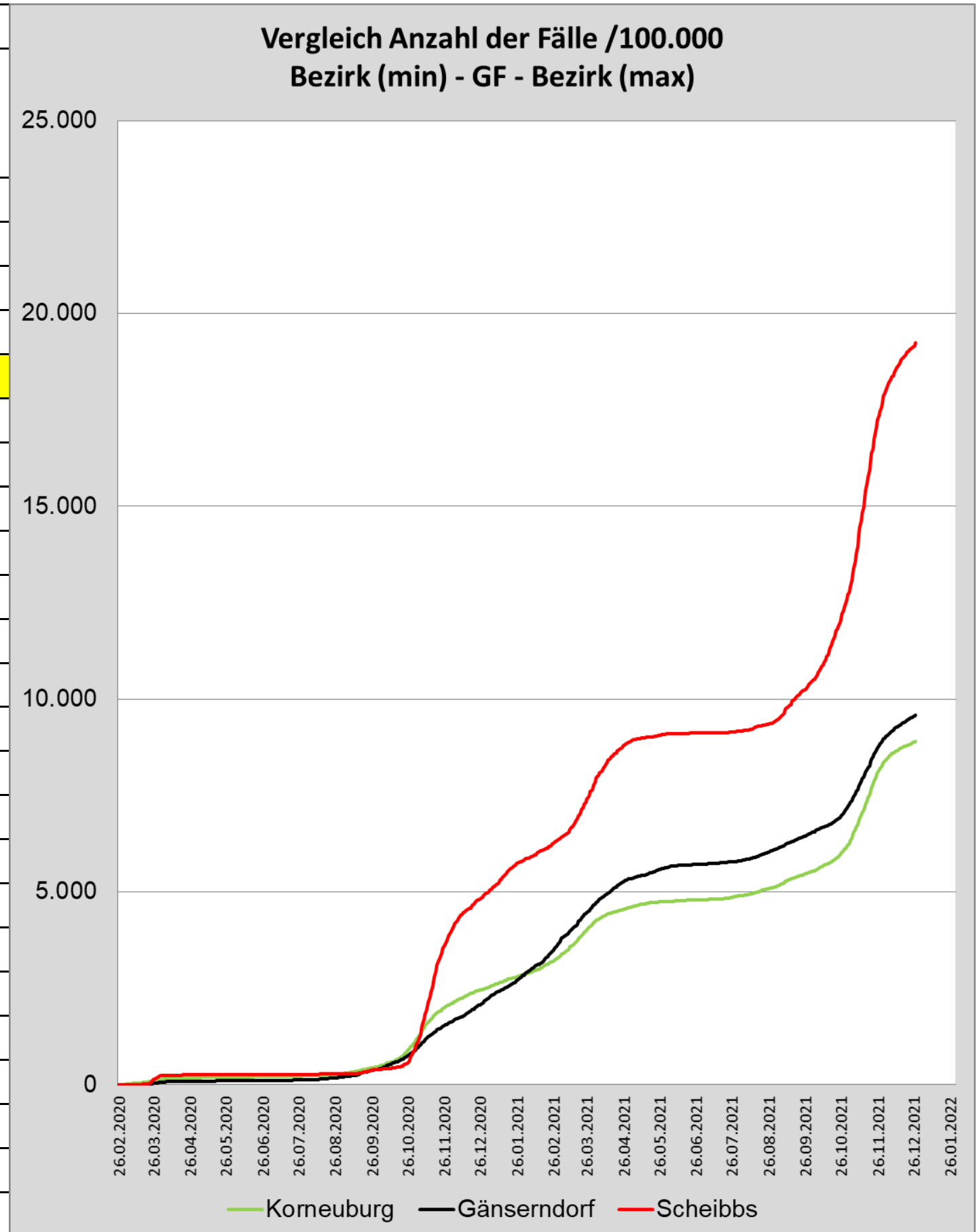


Entwicklung im Bezirk Gänserndorf im Jahr 2021



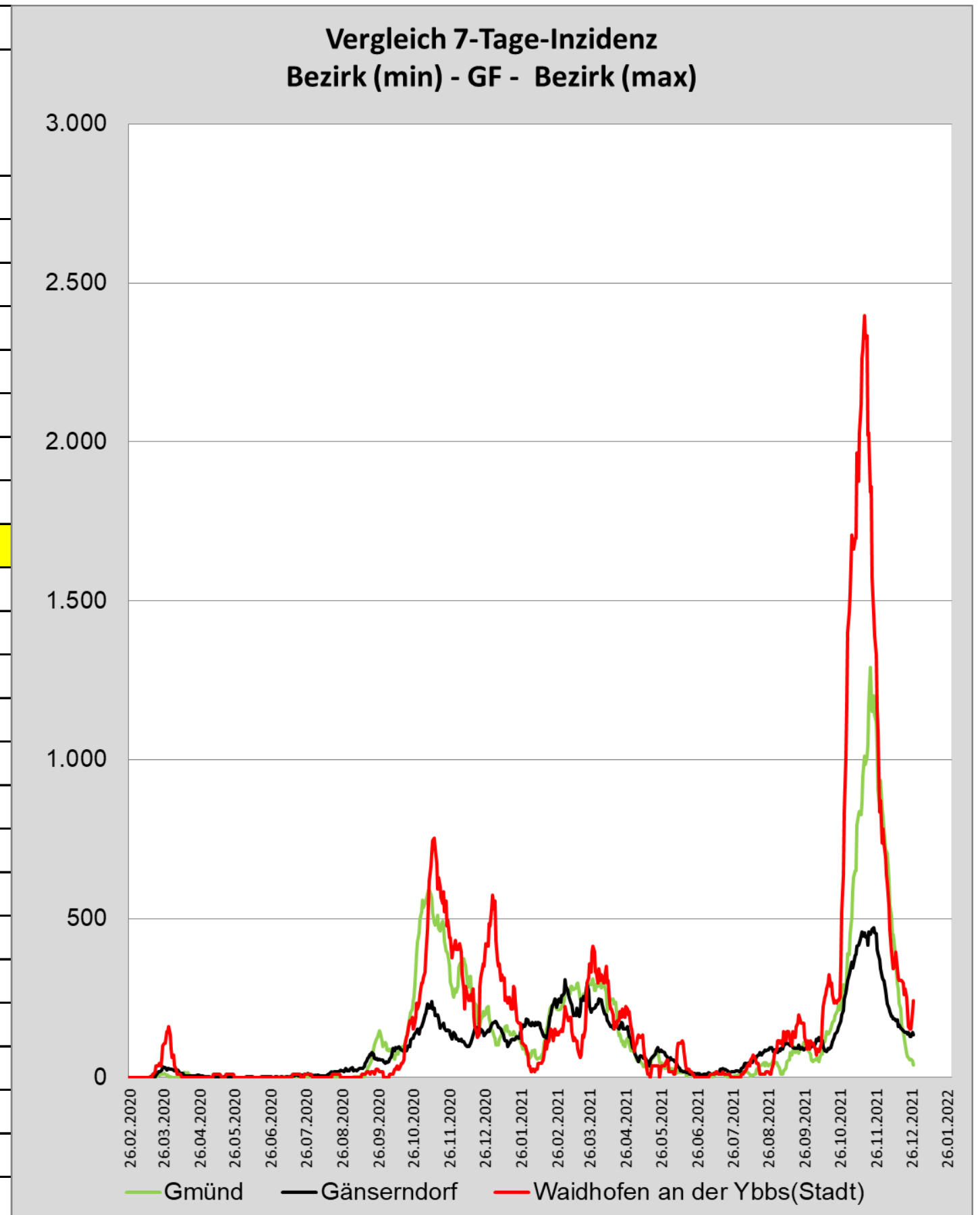
COVID-19 Analysen für den Bezirk Gänserndorf

Sortiert nach "Anzahl Fälle pro 100.000 Einwohner"				
Bezirk	1.690.879	Anzahl Fälle Summe pro 100k	7 Tage Inzidenz Fälle pro 100k	Anzahl Tote Summe pro 100k
Korneuburg	91.777	8.911	111	76
Mistelbach	75.655	9.190	75	56
Hollabrunn	51.332	9.417	94	125
Tulln	105.762	9.501	182	99
Gänserndorf	105.824	9.591	134	78
Mödling	119.240	9.693	151	123
Horn	30.838	9.809	149	91
Bruck an der Leitha	105.507	10.621	136	100
Krems an der Donau(Stadt)	24.837	11.491	149	141
Krems(Land)	56.559	11.949	110	85
Baden	147.113	12.717	151	133
Sankt Pölten(Land)	132.064	13.127	195	138
Sankt Pölten(Stadt)	55.878	13.465	132	149
Gmünd	36.275	13.717	39	179
Wiener Neustadt(Land)	79.033	14.085	232	156
Waidhofen an der Thaya	25.531	14.547	51	94
Neunkirchen	86.323	14.977	149	146
Wiener Neustadt(Stadt)	46.456	15.298	168	248
Zwettl	41.827	15.896	110	124
Lilienfeld	25.474	16.527	192	216
Melk	78.281	17.633	158	170
Amstetten	116.592	18.665	236	130
Waidhofen an der Ybbs(Stadt)	11.134	19.077	243	207
Scheibbs	41.567	19.234	241	156

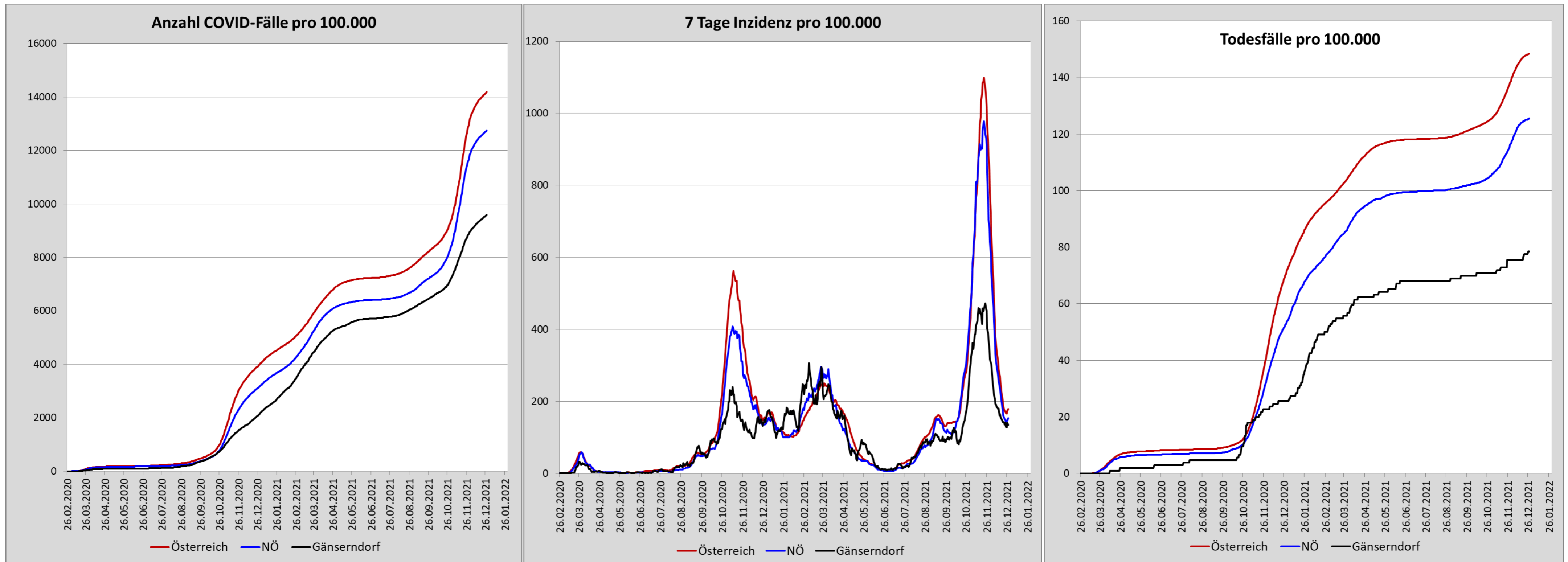


COVID-19 Analysen für den Bezirk Gänserndorf

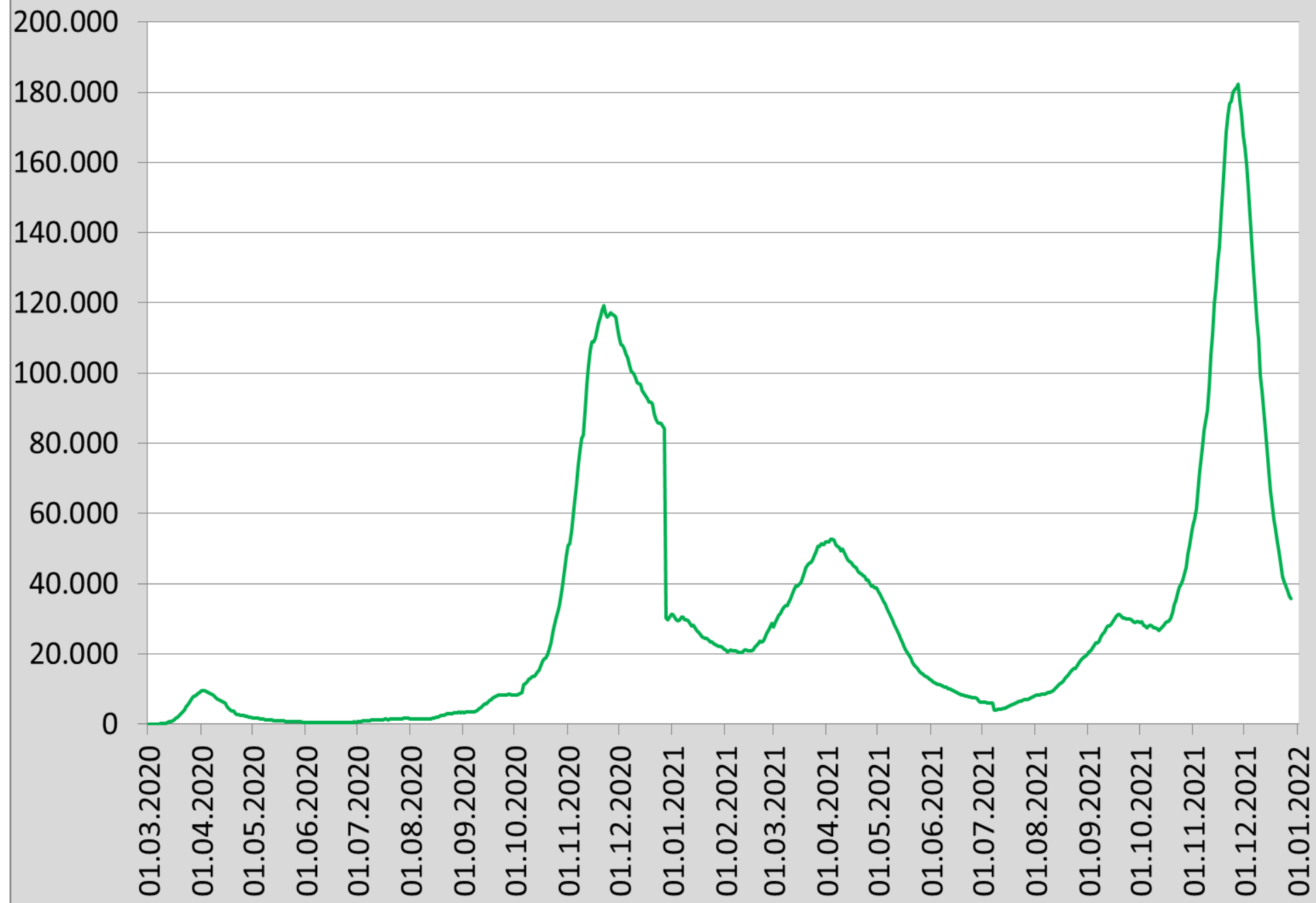
Sortiert nach "7 Tage Inzidenz"				
Bezirk	1.690.879	Anzahl Fälle Summe pro 100k	7 Tage Inzidenz Fälle pro 100k	Anzahl Tote Summe pro 100k
Gmünd	36.275	13.717	39	179
Waidhofen an der Thaya	25.531	14.547	51	94
Mistelbach	75.655	9.190	75	56
Hollabrunn	51.332	9.417	94	125
Krems(Land)	56.559	11.949	110	85
Zwettl	41.827	15.896	110	124
Korneuburg	91.777	8.911	111	76
Sankt Pölten(Stadt)	55.878	13.465	132	149
Gänserndorf	105.824	9.591	134	78
Bruck an der Leitha	105.507	10.621	136	100
Krems an der Donau(Stadt)	24.837	11.491	149	141
Horn	30.838	9.809	149	91
Neunkirchen	86.323	14.977	149	146
Baden	147.113	12.717	151	133
Mödling	119.240	9.693	151	123
Melk	78.281	17.633	158	170
Wiener Neustadt(Stadt)	46.456	15.298	168	248
Tulln	105.762	9.501	182	99
Lilienfeld	25.474	16.527	192	216
Sankt Pölten(Land)	132.064	13.127	195	138
Wiener Neustadt(Land)	79.033	14.085	232	156
Amstetten	116.592	18.665	236	130
Scheibbs	41.567	19.234	241	156
Waidhofen an der Ybbs(Stadt)	11.134	19.077	243	207



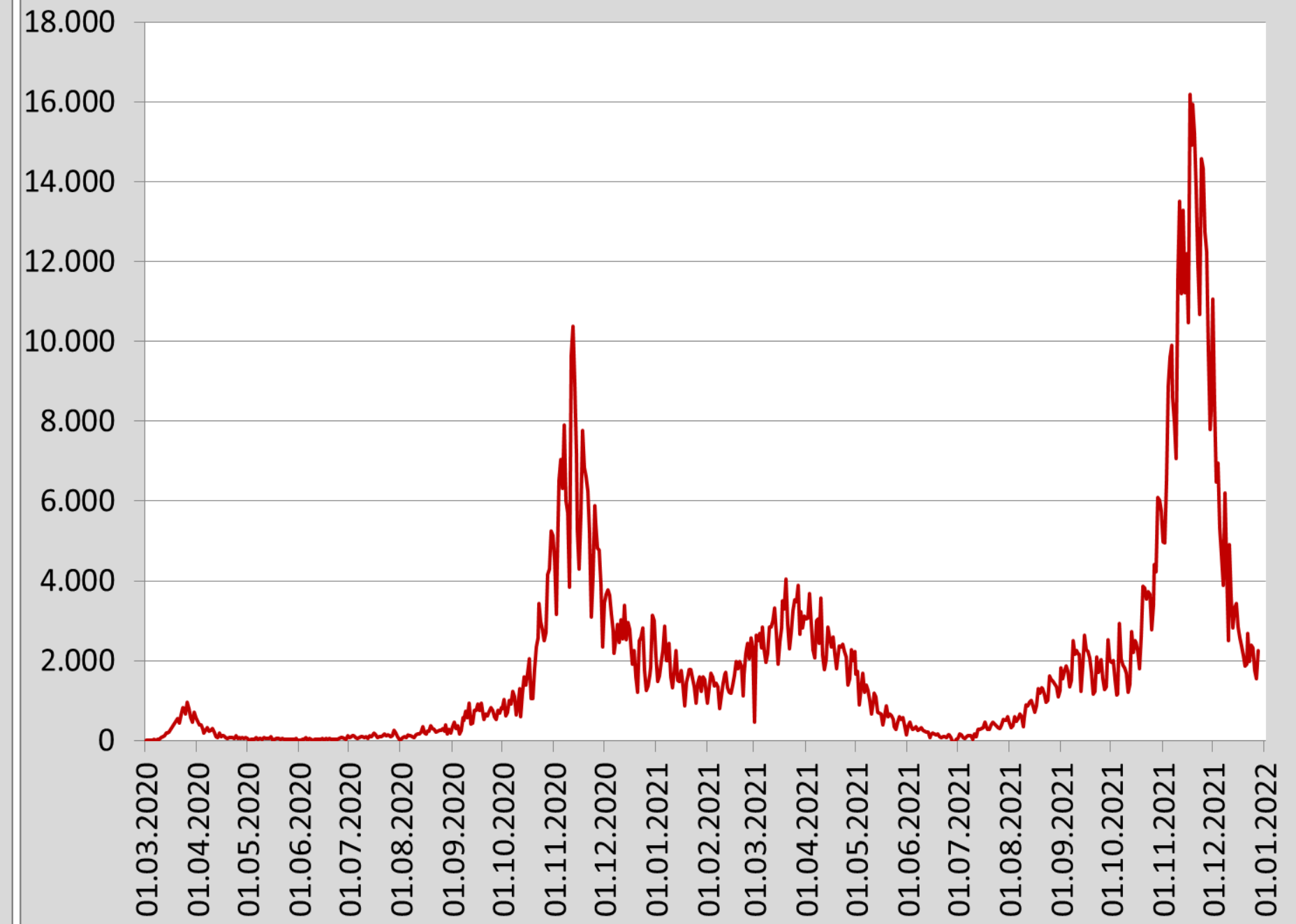
COVID-19 Analysen für den Bezirk Gänserndorf



Aktuell Corona-positiv Getestete in Österreich

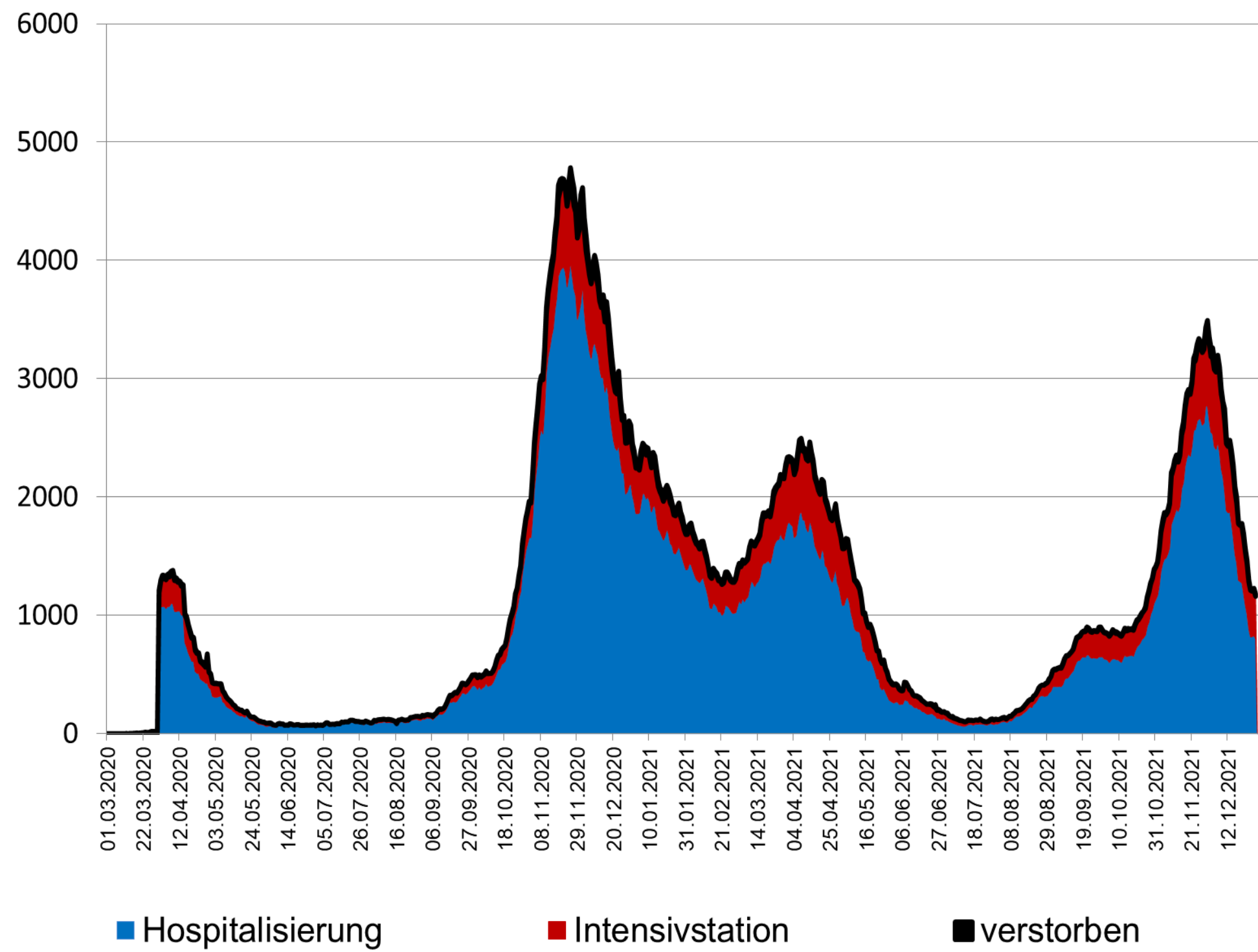


Täglicher Zuwachs Laborbestätigter Fälle in Österreich

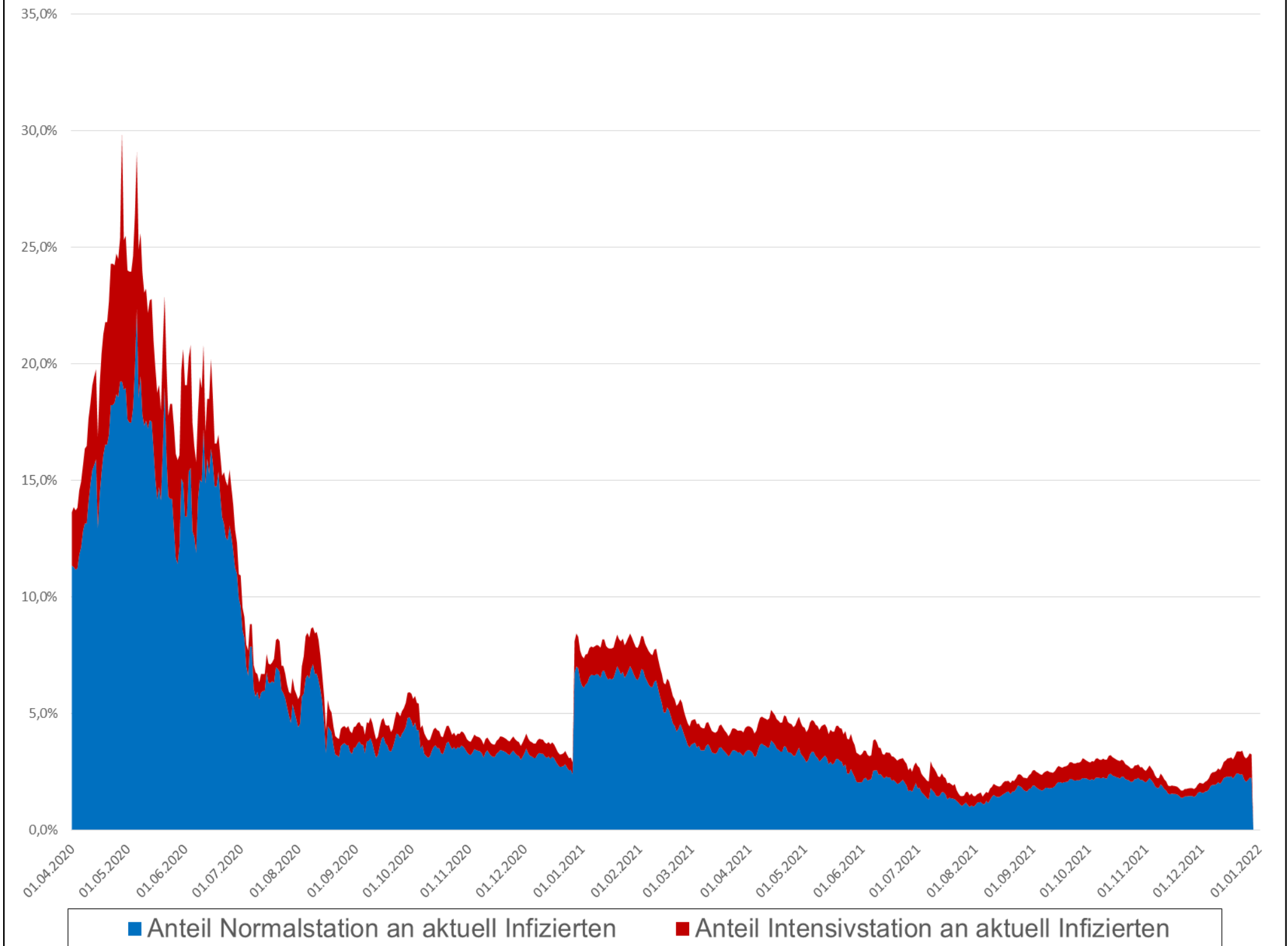


COVID-19 Analysen für den Bezirk Gänserndorf

Entwicklung Hospitalisierung Österreich



Anteil Hospitalisierung an aktuell Infizierten



Impfrate Bezirk Gänserndorf

Gemeinde	Zertifikat		1. Teilimpfung		2. Teilimpfung		3. Teilimpfung		Gesundet in den letzten 6 Monaten
	Anzahl	Anteil	Anzahl	Anteil	Anzahl	Anteil	Anzahl	Anteil	
Aderklaa	167	84,34%	171	86,36%	163	82,32%	112	68,71%	3
Andlersdorf	106	83,47%	113	88,98%	102	80,32%	74	72,55%	2
Angern an der March	2.575	74,94%	2.690	78,29%	2.525	73,49%	1.518	60,12%	98
Auersthal	1.533	79,43%	1.576	81,65%	1.481	76,73%	960	64,82%	79
Bad Pirawarth	1.368	77,11%	1.419	79,99%	1.322	74,52%	830	62,78%	40
Deutsch-Wagram	6.628	73,49%	6.882	76,31%	6.447	71,49%	3.952	61,30%	389
Drösing	846	76,49%	866	78,30%	814	73,59%	536	65,85%	42
Dürnkrot	1.757	78,09%	1.828	81,25%	1.722	76,53%	1.134	65,85%	64
Ebenthal	719	79,62%	742	82,17%	694	76,86%	434	62,54%	17
Eckartsau	1.014	74,94%	1.054	77,90%	973	71,91%	603	61,97%	50
Engelhartstetten	1.516	72,43%	1.578	75,40%	1.475	70,47%	881	59,73%	98
Gänserndorf	8.801	74,38%	9.205	77,80%	8.554	72,30%	5.040	58,92%	386
Glinzendorf	253	76,90%	260	79,03%	237	72,04%	131	55,27%	18
Groß-Enzersdorf	8.901	75,82%	9.215	78,49%	8.652	73,70%	5.701	65,89%	458
Groß-Schweinbarth	1.004	76,46%	1.030	78,44%	964	73,41%	569	59,02%	58
Großhofen	71	66,98%	76	71,70%	67	63,21%	43	64,18%	6
Haringsee	939	80,26%	959	81,97%	923	78,89%	625	67,71%	57
Hauskirchen	970	75,60%	1.007	78,49%	942	73,42%	591	62,74%	34
Hohenau an der March	2.028	73,56%	2.084	75,59%	1.991	72,21%	1.351	67,86%	95
Hohenrappersdorf	728	77,04%	758	80,21%	716	75,77%	427	59,64%	76
Jedenspeigen	900	81,37%	949	85,80%	884	79,93%	636	71,95%	47
Lasee	2.141	72,53%	2.227	75,44%	2.084	70,60%	1.270	60,94%	96
Leopoldsdorf im Marchfelde	2.153	74,43%	2.242	77,50%	2.081	71,94%	1.315	63,19%	118
Mannsdorf an der Donau	261	73,52%	270	76,06%	253	71,27%	177	69,96%	8
Marchegg	2.205	74,17%	2.288	76,97%	2.150	72,32%	1.332	61,95%	91
Markgrafneusiedl	715	80,15%	742	83,18%	692	77,57%	452	65,32%	22
Matzen - Raggendorf	2.119	76,08%	2.202	79,06%	2.047	73,50%	1.277	62,38%	71
Neusiedl an der Zaya	965	78,46%	1.006	81,79%	948	77,08%	648	68,35%	40
Obersiebenbrunn	1.361	77,77%	1.403	80,17%	1.320	75,42%	838	63,48%	65
Orth an der Donau	1.633	75,15%	1.724	79,34%	1.621	74,60%	974	60,09%	106
Palterndorf - Dobermannsdorf	1.015	75,69%	1.057	78,82%	991	73,90%	637	64,28%	38
Parbasdorf	134	77,45%	145	83,81%	130	75,14%	88	67,69%	10
Prottes	1.129	77,75%	1.166	80,30%	1.089	75,00%	663	60,88%	56
Raasdorf	506	76,08%	529	79,54%	490	73,68%	297	60,61%	36
Ringelsdorf - Niederabsdorf	969	78,52%	1.007	81,60%	945	76,58%	608	64,34%	31
Schönkirchen - Reyersdorf	1.563	78,81%	1.622	81,79%	1.518	76,55%	948	62,45%	104
Spannberg	775	78,52%	805	81,56%	766	77,61%	482	62,92%	41
Strasshof an der Nordbahn	8.072	72,82%	8.451	76,24%	7.800	70,37%	4.501	57,71%	541
Sulz im Weinviertel	988	82,26%	1.028	85,59%	966	80,43%	687	71,12%	36
Untersiebenbrunn	1.311	74,15%	1.357	76,76%	1.275	72,12%	777	60,94%	77
Velm - Götzendorf	594	77,64%	634	82,87%	580	75,81%	395	68,10%	15
Weiden an der March	738	74,92%	765	77,66%	728	73,91%	488	67,03%	48
Weikendorf	1.506	73,75%	1.581	77,42%	1.470	71,99%	915	62,24%	64
Zistersdorf	4.280	79,91%	4.444	82,97%	4.201	78,43%	2.692	64,08%	176
BEZIRK GÄNSERNDORF	79.957	75,57%	83.157	78,59%	77.793	73,52%	48.609	62,49%	4.007
Veränderung zur Vorwoche	727	0,69%	356	0,34%	1.051	0,99%	2.540	2,45%	175
kleinster Wert		66,98%		71,70%		63,21%		55,27%	
größter Wert		84,34%		88,98%		82,32%		72,55%	
was fehlt auf 80%			1.490		6.854		36.038		